

Amtliche Bekanntmachungen

Satzung der Stadt Duisburg über das besondere Vorkaufsrecht an Grundstücken im Ortsteil Duisburg-Meiderich vom 7. Dezember 2021

Der Rat der Stadt Duisburg hat in seiner Sitzung am 25. November 2021 die nachfolgende Satzung beschlossen:

Diese Satzung beruht auf

- § 25 Abs. 1 Nr. 2 Baugesetzbuch in der Fassung der Bekanntmachung vom 3. November 2017 (BGBl. I S. 3634) in der zurzeit gültigen Fassung.
- § 7 der Gemeindeordnung für das Land Nordrhein-Westfalen in der Fassung der Bekanntmachung vom 14. Juli 1994 – Gesetz- und Verordnungsblatt für das Land Nordrhein-Westfalen (GV. NRW. S. 666) in der zurzeit gültigen Fassung.

§ 1 Besonderes Vorkaufsrecht

Der Stadt Duisburg steht gemäß § 25 des Baugesetzbuches in dem in § 2 dieser Satzung näher bezeichneten Gebiet, für das sie städtebauliche Maßnahmen in Betracht zieht zur Sicherung einer geordneten städtebaulichen Entwicklung das besondere Vorkaufsrecht an den Grundstücken zu.

§ 2 Geltungsbereich

Der Geltungsbereich dieser Satzung befindet sich

westlich der Emmericher Straße
zwischen Bronkhorststraße
und der Bahntrasse und wird
im Osten durch die Eickenstraße
und Walzstraße begrenzt.

In dem anliegenden Übersichtsplan, der Bestandteil dieser Satzung ist, ist der Geltungsbereich der Satzung rot umrandet dargestellt.

§ 3 Wirksamkeit

Diese Satzung tritt mit der Bekanntmachung in Kraft.

Die vorstehende Satzung der Stadt Duisburg über das besondere Vorkaufsrecht an Grundstücken im Ortsteil Duisburg-Meiderich vom 7. Dezember 2021 wird hiermit gemäß § 25 Absatz 1 Baugesetzbuch in Verbindung mit § 16 Absatz 2 Baugesetzbuch öffentlich bekannt gemacht.

Es wird gemäß § 215 Absatz 2 Baugesetzbuch und § 7 Absatz 6 Gemeindeordnung für das Land Nordrhein-Westfalen auf Folgendes hingewiesen:

Eine Verletzung nach § 214 Absatz 1 Satz 1 Nr. 1 bis 3 Baugesetzbuch beachtliche Verletzung der dort bezeichneten Verfahrens- und Formvorschriften sowie nach § 214 Absatz 3 Satz 2 Baugesetzbuch beachtliche Mängel des Abwägungsvorgangs werden unbeachtlich, wenn sie nicht innerhalb eines Jahres seit dieser Bekanntmachung schriftlich gegenüber der Stadt Duisburg geltend gemacht worden sind.

Bei der Geltendmachung ist der Sachverhalt, der die Verletzung oder den Mangel begründen soll, darzulegen.

Eine Verletzung von Verfahrens- und Formvorschriften der Gemeindeordnung Nordrhein-Westfalen beim Zustandekommen dieser Satzung kann nach Ablauf eines Jahres seit dieser Bekanntmachung nicht mehr geltend gemacht werden, es sei denn,

- a) eine vorgeschriebene Genehmigung fehlt oder ein vorgeschriebenes Anzeigeverfahren wurde nicht durchgeführt,
- b) die Satzung ist nicht ordnungsgemäß öffentlich bekannt gemacht worden,
- c) der Oberbürgermeister hat den Ratsbeschluss vorher beanstandet oder
- d) der Form- oder Verfahrensmangel ist gegenüber der Stadt Duisburg vorher gerügt und dabei die verletzte Rechtsvorschrift und die Tatsache bezeichnet worden, die den Mangel ergibt.

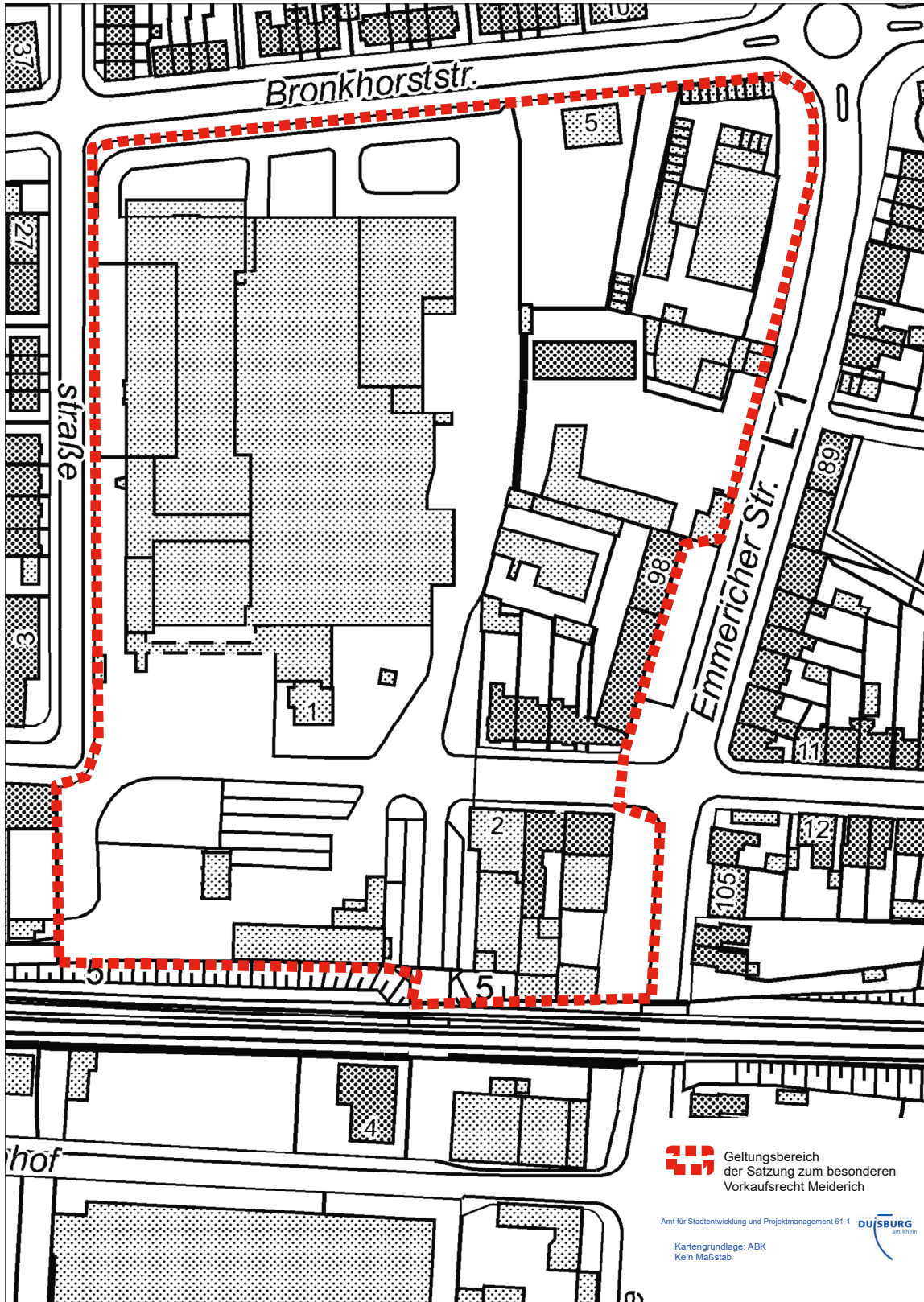
Duisburg, den 7. Dezember 2021


Link
Oberbürgermeister

Auskunft erteilt:
Herr Echtenbruck
Tel.-Nr.: 0203 283-4469

Inhalt

Amtliche
Bekanntmachungen
Seiten 1 bis 108



 Geltungsbereich
der Satzung zum besonderen
Vorkaufsrecht Meiderich

Amt für Stadtentwicklung und Projektmanagement 61-1 

Kartengrundlage: ABK
Kein Maßstab

Rechtsverordnung vom 09.12.2021 zur Aufhebung der Rechtsverordnung über die Bildung von Schuleinzugsbereichen für die Grundschulen der Stadt Duisburg vom 07.11.2011

Der Rat der Stadt Duisburg hat in seiner Sitzung am 25.11.2021 folgende Aufhebungsverordnung beschlossen.

Diese Aufhebungsverordnung beruht auf §§ 7 und 41 Abs. 1 f der Gemeindeordnung für das Land Nordrhein-Westfalen (GO NRW) i.d.F. der Bekanntmachung vom 14. Juli 1994 (GV. NRW. S. 666), zuletzt geändert durch Artikel 3 des Gesetzes vom 29. September 2020 (GV. NRW. S. 916)

Artikel 1

Die Rechtsverordnung über die Bildung von Schuleinzugsbereichen für die Grundschulen der Stadt Duisburg vom 07.11.2011, zuletzt geändert durch Rechtsverordnung vom 28.02.2014 (Amtsblatt für die Stadt Duisburg Nr. 14 vom 31.03.2014), wird zum 01.12.2021 aufgehoben.

Artikel 2

Diese Rechtsverordnung tritt am Tage nach ihrer Bekanntmachung in Kraft.

Vorstehende Aufhebung der Rechtsverordnung über die Bildung von Schuleinzugsbereichen für die Grundschulen der Stadt Duisburg wird hiermit verkündet.

Die Verletzung von Verfahrens- oder Formvorschriften der Gemeindeordnung für das Land Nordrhein-Westfalen (GO NRW) beim Zustandekommen dieser Rechtsverordnung kann gemäß § 7 Abs. 6 Satz 1 GO NRW nach Ablauf eines Jahres seit dieser Verkündung nicht mehr geltend gemacht werden, es sei denn,

- a) eine vorgeschriebene Genehmigung fehlt oder ein vorgeschriebenes Anzeigeverfahren wurde nicht durchgeführt,
- b) diese Rechtsverordnung ist nicht ordnungsgemäß öffentlich bekannt gemacht worden,

- c) der Oberbürgermeister hat den Ratsbeschluss vorher beanstandet oder
- d) der Form- oder Verfahrensmangel ist gegenüber der Stadt Duisburg vorher gerügt und dabei die verletzte Rechtsvorschrift und die Tatsache bezeichnet worden, die den Mangel ergibt.

Duisburg, den 9. Dezember 2021

Link
Oberbürgermeister

Auskunft erteilt:
Herr Tönges
Tel.-Nr.: 0203 283-2522

Bekanntmachung der Satzung über die Bildung von Schuleinzugsbereichen für Grundschulen der Stadt Duisburg vom 09.12.2021

Der Rat der Stadt Duisburg hat in seiner Sitzung am 25.11.2021 nachfolgende Satzung beschlossen.

Diese Satzung beruht auf:

- § 84 Abs. 1 des Schulgesetzes für das Land Nordrhein-Westfalen (Schulgesetz NRW - SchulG) i.d.F. der Bekanntmachung vom 15. Februar 2005 (GV. NRW. S. 102), zuletzt geändert durch Gesetz vom 04.05.2021 (GV. NRW. S. 596) und
- §§ 7 und 41 Abs. 1 f) der Gemeindeordnung für das Land Nordrhein-Westfalen (GO NRW) i.d.F. der Bekanntmachung vom 14. Juli 1994 (GV. NRW. S. 666), zuletzt geändert durch Artikel 3 des Gesetzes vom 29. September 2020 (GV. NRW. S. 916)

Artikel I

Gemäß § 84 Absatz 1 Schulgesetz NRW werden die in den Anlagen beschriebenen Einzugsbereiche für alle Duisburger Grundschulen ab dem 01.12.2021 gebildet.

Die Einzugsbereiche gelten erstmalig für alle Schülerinnen und Schüler, die zum Schuljahr 2022/2023 an einer Grundschule angemeldet werden.

Artikel II

Diese Satzung tritt am Tage nach ihrer Bekanntmachung in Kraft.

Anlagen

- Verzeichnis der Schuleinzugsbereiche der Gemeinschaftsgrundschulen der Stadt Duisburg
- Verzeichnis der Schuleinzugsbereiche der Katholischen Grundschulen der Stadt Duisburg

Vorstehende Satzung über die Bildung von Schuleinzugsbereichen für die Grundschulen der Stadt Duisburg wird hiermit verkündet.

Die Verletzung von Verfahrens- oder Formvorschriften der Gemeindeordnung für das Land Nordrhein-Westfalen (GO NRW) beim Zustandekommen dieser Rechtsverordnung kann gemäß § 7 Abs. 6 Satz 1 GO NRW nach Ablauf eines Jahres seit dieser Verkündung nicht mehr geltend gemacht werden, es sei denn,

- a) eine vorgeschriebene Genehmigung fehlt oder ein vorgeschriebenes Anzeigeverfahren wurde nicht durchgeführt,
- b) diese Rechtsverordnung ist nicht ordnungsgemäß öffentlich bekannt gemacht worden,
- c) der Oberbürgermeister hat den Ratsbeschluss vorher beanstandet oder
- d) der Form- oder Verfahrensmangel ist gegenüber der Stadt Duisburg vorher gerügt und dabei die verletzte Rechtsvorschrift und die Tatsache bezeichnet worden, die den Mangel ergibt.

Duisburg, den 9. Dezember 2021

Link
Oberbürgermeister

Auskunft erteilt:
Herr Tönges
Tel.-Nr.: 0203 283-2522

Gemeinschaftsgrundschulen der Stadt Duisburg Adresszuordnung mit jeweils kleinster und größter Hausnummer

| | | | | | |
|-----------------------------------|------------|----------|------------------------|-------------|-----------|
| GGS Albert-Schweitzer-Str. | | | | | |
| Anne-Brauksiepe-Str. | 8 - 24 / | 1 - 55 | Bernkasteler Str. | 4 - 30 / | 7 - 41 |
| Albert-Schweitzer-Str. (Huckgn) | 4 - 76 / | 27 - 75 | Biegerfelder Weg | 2 - 66 / | 1 - 57 |
| Albertus-Magnus-Str. | 2 - 80 / | 1 - 77 | Bitburger Str. | 24 - 42 / | 1 - 35 |
| Aletta-Eßer-Str. | 10 - 32 / | 1 - 17 | Blankenburger Str. | 2 - 126 / | 1 - 125 |
| Am Bruchgraben | 2 - 50 / | | Braunlager Str. | 2 - 34 / | |
| Am Finkenacker | 2 - 124 / | 1 - 153 | Brockenstr. | 2 - 62 / | 51 - 63 |
| Am Förkelsgraben | 34 - 36 / | 13 - 65 | Böckumer Burgweg | 4 - 70 / | 5 - 63 |
| Am Grünen Hang | 60 - 60 / | 1 - 79 | Clausthaler Str. | 2 - 64 / | 1 - 25 |
| Am Heidberg | 44 - 170 / | 13 - 61 | Cocheimer Str. | 2 - 26 / | 3 - 25 |
| Am Himgesberg | 2 - 32 / | 1 - 25 | Dauner Str. | 2 - 56 / | 1 - 65 |
| Am Neuen Angerbach | 28 - 100 / | | Düsseldorfer Landstr. | 220 - 426 / | 207 - 431 |
| Am Rembergsee | 20 - 30 / | | Ehinger Str. | 200 - 200 / | |
| Am Röhrenwerk | 52 - 52 / | 9 - 45 | Florian-Geyer-Str. | 2 - 26 / | 1 - 25 |
| Am Sittert | 2 - 4 / | | Förfelstr. | 2 - 18 / | 1 - 21 |
| Am Ungelsheimer Graben | 4 - 4 / | | Gondorfer Str. | 2 - 12 / | 1 - 13 |
| Am Ziegelkamp (Huckgn) | 2 - 30 / | 7 - 17 | Goslarer Str. | 2 - 84 / | 1 - 59 |
| An den Buschbänden | | | Graf-Spee-Str. | 54 - 76 / | 55 - 75 |
| An der Batterie | 2 - 32 / | 1 - 17 | Hahnenkleestr. | 2 - 10 / | 9 - 15 |
| An der Evershecke | 2 - 12 / | 3 - 11 | Harzburger Str. | 2 - 50 / | 1 - 37 |
| An der Fliesch | 6 - 18 / | 5 - 11 | Hasendong | 2 - 10 / | 1 - 11 |
| An der Hofstatt | 18 - 18 / | 1 - 21 | Heinz-Kiwitz-Str. | 2 - 38 / | 1 - 11 |
| An der Schanzenbrücke | 2 - 36 / | 3 - 13 | Heinz-Trökes-Str. | 8 - 140 / | 3 - 117 |
| An der Steinkaul | 2 - 20 / | 1 - 45 | Hermann-Spillecke-Str. | 8 - 28 / | 7 - 45 |
| Angerhauser Str. | 30 - 98 / | 11 - 97 | Huckingner Markt | 6 - 10 / | 7 - 7 |
| Angertaler Str. | | 99 - 111 | Im Alten Bruch | 2 - 46 / | 1 - 53 |
| Antweilerstr. | 2 - 44 / | 1 - 53 | Im Angerfeld | 10 - 34 / | 1 - 15 |

| | | | | | |
|------------------------|-------------|-----------|--------------------------------|-----------|----------|
| Im Haagfeld | 2 - 62 / | 1 - 43 | Sieglinde-Ahlers-Str. | 2 - 54 / | 3 - 25 |
| Im Huckinger Kamp | 2 - 28 / | 5 - 71 | Spickerstr. | 6 - 52 / | 1 - 17 |
| Im Höschegrund | 2 - 108 / | 1 - 95 | Thomas-Müntzer-Str. | 8 - 30 / | 3 - 23 |
| Im Niederfeld (Huckgn) | 12 - 42 / | 1 - 31 | Thomas-von-Aquin-Weg | 8 - 20 / | 1 - 5 |
| Im Wittfeld | 16 - 36 / | 1 - 43 | Tonderner Str. | 8 - 24 / | 7 - 25 |
| Im Ährenfeld (Huckgn) | 4 - 38 / | 1 - 41 | Trarbacher Str. | 2 - 38 / | 3 - 49 |
| Johannes-Molzahn-Str. | 10 - 122 / | 9 - 107 | Trierer Str. | 4 - 30 / | 1 - 5 |
| Josef-Hehl-Str. | 4 - 50 / | 7 - 47 | Ungelsheimer Str. | 2 - 68 / | 1 - 91 |
| Kaiserswerther Str. | 210 - 392 / | 199 - 389 | Wartburgstr. | 2 - 16 / | 1 - 15 |
| Kardener Str. | 2 - 22 / | 1 - 23 | Wildunger Str. | 2 - 26 / | 1 - 31 |
| Karl-Prasse-Weg | 2 - 14 / | 1 - 5 | Wilhelmine-Bertling-Str. | / | 1 - 65 |
| Kissinger Str. | 2 - 22 / | 3 - 25 | Zeller Str. | 2 - 10 / | / |
| Klettenweg | 2 - 20 / | 5 - 5 | Zum Mühlkotten | / | 1 - 19 |
| Lauterberger Str. | 2 - 22 / | 1 - 11 | Zum Steinhof | 10 - 14 / | 7 - 29 |
| Mannesmannstr. | / | 5 - 161 | Zur Dieplade | 10 - 40 / | 11 - 29 |
| Margarete-Füßer-Str. | 38 - 52 / | / | Zur Sandmühle | 2 - 2 / | / |
| Meister-Arenz-Str. | 2 - 40 / | / | Über dem Bruch | 2 - 40 / | 5 - 31 |
| Mühlenkamp | 6 - 46 / | 1 - 25 | GGs Am Borgschenhof | | |
| Mündelheimer Str. | 2 - 92 / | 3 - 199 | Albert-Schweitzer-Str. (Frmhm) | 2 - 12 / | 1 - 17 |
| Nordhäuser Str. | 2 - 24 / | 5 - 21 | Am Borgschenhof | 8 - 36 / | 3 - 37 |
| Okerstr. | 2 - 6 / | 1 - 21 | Am Brauhaus | 26 - 28 / | 9 - 51 |
| Osteroder Str. | 4 - 58 / | 21 - 101 | Am Buchenbusch | 2 - 84 / | 5 - 97 |
| Otto-Hellwig-Str. | 2 - 30 / | 1 - 13 | Am Geisbusch | 2 - 44 / | 1 - 19 |
| Peschenstr. | 2 - 18 / | 1 - 21 | Am Mühlenberg (Frmhm) | 6 - 18 / | 1 - 19 |
| Pyrmonter Allee | 2 - 8 / | 3 - 5 | Am Zentralfriedhof | 2 - 10 / | / |
| Pösgesweg | 2 - 20 / | 15 - 33 | Behringstr. | 2 - 36 / | 1 - 37 |
| Quaestr. | 2 - 34 / | 5 - 25 | Enge Gasse | 2 - 6 / | 3 - 7 |
| Raiffeisenstr. | 14 - 214 / | 35 - 205 | Forbachstr. (Frmhm) | 2 - 16 / | 1 - 15 |
| Ravensberger Str. | 2 - 42 / | 1 - 41 | Gluckstr. | / | 1 - 9 |
| Remberger Str. | 2 - 86 / | 27 - 81 | Gravelottestr. (Frmhm) | 2 - 44 / | 1 - 43 |
| Rosenbergstr. | 2 - 28 / | 1 - 17 | Gustav-Mahler-Str. | 2 - 8 / | / |
| Sandmüllersweg | 2 - 62 / | 3 - 43 | Hohenbudberger Str. | 2 - 144 / | 13 - 133 |
| Schlehenweg | / | 1 - 39 | | | |

Verzeichnis der Schulsiegebirchbereiche der Gemeinschaftsgrundschulen der Stadt Duisburg

Seite 2 von 49

| | | |
|--------------------------|-------------|-----------|
| Hubertusstr. (Frmhm) | 2 - 14 / | 1 - 5 |
| Humboldtstr. (Frmhm) | 2 - 48 / | 1 - 17 |
| In den Bänden | 22 - 92 / | 11 - 105 |
| Joseph-Haydn-Str. | 2 - 30 / | 1 - 19 |
| Kaldenhausener Str. | 18 - 18 / | 5 - 31 |
| Knappenstr. (Frmhm) | 2 - 6 / | 1 - 15 |
| Krefelder Str. (Rhsn-M) | 240 - 298 / | 261 - 325 |
| Langemarkstr. | 2 - 16 / | 1 - 19 |
| Lindenallee | / | 11 - 65 |
| Maiblumenstr. | 4 - 90 / | 1 - 17 |
| Metzer Str. (Frmhm) | 2 - 12 / | 1 - 29 |
| Rheingoldstr. | 4 - 92 / | 1 - 91 |
| Robert-Koch-Str. | 2 - 36 / | 9 - 43 |
| Saarbrücker Str. (Frmhm) | 2 - 14 / | 1 - 13 |
| Saarstr. (Frmhm) | 2 - 6 / | 1 - 11 |
| Schelmenweg | 2 - 64 / | 5 - 83 |
| Sedanstr. (Frmhm) | 4 - 28 / | 1 - 25 |
| Spichernstr. (Frmhm) | 2 - 2 / | 1 - 9 |
| Steinstr. (Frmhm) | 2 - 10 / | 1 - 15 |
| Straßburger Str. (Frmhm) | 2 - 26 / | 1 - 19 |
| Ulmenstr. (Berghm) | 36 - 42 / | 35 - 51 |
| Weißenburgstr. | 4 - 28 / | 3 - 19 |
| Wörthstr. (Frmhm) | 2 - 54 / | 11 - 73 |
| GGS Am Knappert | | |
| Am Böllert | 20 - 40 / | 1 - 87 |
| Am Junkersknappen | 6 - 8 / | |
| Am Knappert | 2 - 20 / | 1 - 39 |
| Am Rahmer Bach | 4 - 150 / | 15 - 143 |
| Am Rahmerbuschfeld | 2 - 24 / | 3 - 7 |
| Am Steinwerth | 2 - 18 / | 5 - 15 |
| Am Thelenbusch | / | 41 - 129 |
| Am Weidengraben | 2 - 48 / | 1 - 25 |

Verzeichnis der Schulinzugsbereiche der Gemeinschaftsgrundschulen der Stadt Duisburg

| | | |
|-----------------------|-------------|-----------|
| An der Huf | 2 - 30 / | 1 - 53 |
| Angermunder Str. | 100 - 312 / | 111 - 291 |
| Banrather Str. | 2 - 16 / | 3 - 13 |
| Brengersweg | 6 - 14 / | 1 - 15 |
| Donaustr. | 2 - 70 / | 1 - 19 |
| Fichtenstr. (Grossb) | 120 - 140 / | |
| Grüner Weg (Rahm) | 2 - 40 / | 55 - 55 |
| Heltorfer Str. | 20 - 80 / | 23 - 91 |
| Hirsestr. | 2 - 16 / | 1 - 19 |
| Illerstr. | 2 - 12 / | 3 - 11 |
| Im Kornfeld | 2 - 18 / | 3 - 9 |
| Innstr. | 2 - 28 / | 1 - 23 |
| Isarstr. | 2 - 22 / | 5 - 9 |
| Kleestr. | 2 - 30 / | 1 - 5 |
| Kothenstr. | 2 - 16 / | 1 - 25 |
| Lechstr. | 2 - 16 / | 1 - 19 |
| Maisstr. | 2 - 32 / | |
| Mohnstr. | 2 - 16 / | 1 - 21 |
| Rapsstr. | 2 - 36 / | 1 - 27 |
| Reiserpfad | 2 - 40 / | 5 - 23 |
| Reiserweg | 28 - 114 / | 25 - 107 |
| Salzachstr. | 2 - 14 / | 1 - 41 |
| Trosperdelle | 2 - 40 / | 1 - 45 |
| Walter-Schönheit-Str. | 2 - 92 / | 1 - 131 |
| Wildfängerweg | 2 - 28 / | 3 - 21 |
| Winkelhauser Weg | 100 - 100 / | |
| Zur Kaffeehött | 4 - 112 / | 3 - 127 |
| Ährenstr. | 8 - 24 / | 1 - 49 |

Seite 3 von 49

| | | | | |
|--------------------------|-------------|-----------|----------------------------|------------|
| GGS Am See | | | | |
| Allensteiner Ring | 2 - 76 / | 1 - 79 | Zum Wambachsee | 21 - 21 |
| Am Fliederbusch | 2 - 30 / | 1 - 43 | Zur Wolfskuhl | 1 - 99 |
| Am See | 2 - 60 / | 1 - 67 | | |
| An den Linden | 2 - 32 / | 1 - 37 | | |
| An den Platanen | 2 - 10 / | 1 - 27 | GGS Auf dem Berg | |
| Birkenweg (Wedau) | 2 - 34 / | 1 - 33 | Am Strand | 2 - 10 / |
| Braunsberger Weg | 2 - 70 / | 1 - 69 | An der Mühle | 2 - 2 / |
| Dirschauer Weg | 2 - 40 / | 5 - 43 | Auf dem Berg | 14 - 72 / |
| Elbinger Str. (Wedau) | 2 - 20 / | 3 - 17 | Beguinenstr. | 2 - 134 / |
| Graudenzer Ring | / | 1 - 29 | Birkenweg (Frmhm) | 2 - 28 / |
| Heimweg (Wedau) | 2 - 42 / | 1 - 7 | Bonnacker | 2 - 64 / |
| Im Grünen Winkel (Wedau) | 2 - 34 / | 1 - 37 | Boshofweg | 2 - 10 / |
| Im Licht | 2 - 30 / | 3 - 7 | Breslauer Str. (Berghm) | 4 - 56 / |
| Insterburger Weg | 2 - 50 / | 1 - 55 | Buchenstr. (Berghm) | 6 - 12 / |
| Kalkweg | 148 - 266 / | 153 - 239 | Buschstr. (Berghm) | 4 - 60 / |
| Kehrwieder | 2 - 10 / | 1 - 7 | Danziger Str. (Berghm) | 2 - 28 / |
| Marienburg Ufer | 6 - 32 / | 3 - 37 | Elbinger Str. (Berghm) | 2 - 10 / |
| Masurenallee | 256 - 436 / | 161 - 427 | Flutweg | 2 - 62 / |
| Neidenburger Str. | 4 - 98 / | 9 - 97 | Holzacker | 2 - 16 / |
| Ortelsburger Ring | 2 - 70 / | 1 - 69 | Hugostr. (Berghm) | 6 - 34 / |
| Pregelweg | 8 - 14 / | 1 - 7 | Höschenstr. | 2 - 64 / |
| Riesenburger Str. | 14 - 30 / | 15 - 47 | In den Peschen | 10 - 28 / |
| Rüsterstr. | 2 - 80 / | 1 - 85 | Inselstr. | 12 - 50 / |
| Strohweg | 4 - 12 / | 3 - 7 | Jakobstr. (Berghm) | 2 - 42 / |
| Tilsiter Ufer | 2 - 60 / | 1 - 69 | Jägerstr. (Berghm) | 16 - 150 / |
| Ulmenhof (Wedau) | 2 - 22 / | 1 - 21 | Kahlacker | 2 - 58 / |
| Ulmenweg | 2 - 26 / | 1 - 25 | Königsberger Str. (Berghm) | 2 - 14 / |
| Wedauer Brücke | / | 1 - 1 | Marienburg Str. (Berghm) | 2 - 12 / |
| Wedauer Markt | 2 - 14 / | 1 - 13 | Martinstr. (Berghm) | 2 - 20 / |
| Wedauer Str. | 284 - 396 / | 301 - 401 | Meerfeld | 2 - 52 / |
| Werkstättenstr. | 14 - 24 / | 5 - 25 | Peschmannstr. | 2 - 44 / |
| Zu den Eichen | 2 - 84 / | 1 - 59 | Ringstr. (Frmhm) | 2 - 26 / |
| | | | Schmiedestr. (Berghm) | 6 - 28 / |
| | | | Schrootenstr. | 2 - 38 / |

| | | | | | | | |
|-------------------------|-----------|--------|---------|--------------------------------|-----------|---|-----------|
| Schwanenweg | / | 7 - 9 | | Monschauer Str. | 2 - 62 | / | 1 - 91 |
| Seestr. | / | 1 - 47 | | Münsterfelder Str. | 6 - 24 | / | 1 - 3 |
| Steinhoffstr. (Berghm) | 2 - 14 | / | 1 - 7 | Neuenahrer Str. | 2 - 8 | / | 1 - 7 |
| Stettiner Str. (Berghm) | 2 - 8 | / | 1 - 13 | Niedermendiger Str. | 22 - 34 | / | 1 - 19 |
| | | | | Nonnenwerther Str. | | / | 11 - 11 |
| GGS Beeckerwerth | | | | Petersbergstr. | 2 - 40 | / | 1 - 41 |
| Ahrstr. | 2 - 190 | / | 1 - 195 | Remagener Str. | 2 - 4 | / | |
| Ahrweilerstr. | 2 - 12 | / | | Rheinbacher Str. | 6 - 24 | / | 1 - 13 |
| Altenahrer Str. | 6 - 16 | / | 1 - 3 | Rhöndorfer Str. | 2 - 6 | / | |
| Am Nienhaushof | 2 - 36 | / | 1 - 35 | Rolandseckplatz | | / | 3 - 5 |
| An der Vogelwiese | 2 - 24 | / | 1 - 25 | Siebengebirgsstr. | 2 - 40 | / | 1 - 39 |
| Andernacher Str. | 22 - 34 | / | 1 - 19 | Sinziger Str. | 2 - 16 | / | 1 - 19 |
| Breibergstr. | 2 - 16 | / | 1 - 19 | Stepelsche Str. | 4 - 80 | / | 75 - 81 |
| Brohler Str. | 22 - 34 | / | 1 - 19 | Walporzheimer Str. | 2 - 82 | / | 1 - 123 |
| Deichstr. (Laar) | 150 - 170 | / | | Ölbergstr. | 4 - 34 | / | 3 - 41 |
| Dollendorfer Str. | 6 - 16 | / | 1 - 3 | | | | |
| Drachenfelsstr. | 2 - 46 | / | 1 - 45 | GGS Beethovenstr. | 2 - 28 | / | 1 - 15 |
| Ehrenbreitsteinstr. | 6 - 16 | / | 1 - 3 | Am Berns'schen Hof | 60 - 106 | / | 39 - 89 |
| Erpeler Str. | 2 - 8 | / | | Atroper Str. (Hochem) | 2 - 60 | / | 1 - 47 |
| Euskirchener Str. | 2 - 14 | / | | Barbarastr. (Hochem) | 2 - 20 | / | 1 - 21 |
| Gemünder Str. | 2 - 14 | / | 11 - 11 | Beethovenstr. (Rhsn-M) | 2 - 44 | / | 1 - 35 |
| Godesberger Str. | | / | 1 - 1 | Berthaplatz | 2 - 46 | / | 1 - 27 |
| Grafenwerther Str. | 4 - 48 | / | 35 - 49 | Brahmsstr. (Rhsn-M) | 2 - 30 | / | 1 - 25 |
| Haus-Knipp-Str. | 2 - 56 | / | 1 - 57 | Brucknerstr. (Rhsn-M) | 2 - 16 | / | 1 - 21 |
| Heimersheimer Str. | 2 - 20 | / | 1 - 15 | Clara-Schumann-Str. | | / | 9 - 25 |
| Heisterbacher Str. | | / | 1 - 17 | Deichstr. (Hochem) | 2 - 28 | / | 1 - 37 |
| Hoffsche Str. | 60 - 266 | / | | Franz-Schubert-Str. | 156 - 186 | / | 133 - 219 |
| Koblener Ring | 2 - 58 | / | 1 - 19 | Friedrich-Alfred-Str. (Rhsn-M) | | / | 115 - 147 |
| Königswinterstr. | | / | 1 - 9 | Friedrich-Ebert-Str. (Hochem) | 2 - 12 | / | 1 - 7 |
| Löwenburgstr. | 2 - 100 | / | 1 - 91 | Giselastr. | 2 - 4 | / | 1 - 7 |
| Mayener Str. | | / | 1 - 17 | Gudrunstr. (Hochem) | 2 - 10 | / | 1 - 1 |
| Meerbergstr. | 8 - 70 | / | | Helgastr. | 2 - 90 | / | 1 - 73 |
| Mehlemer Str. | 22 - 34 | / | 5 - 19 | Hochfelder Str. | | | |

| | | | | | |
|-------------------------------|------------|----------|-----------------------------------|-------------|-----------|
| Händelstr. (Rhsn-M) | 4 - 16 / | 1 - 21 | Deichstr. (Hochem) | 110 - 148 / | 109 - 149 |
| Im Eck | 2 - 14 / | 1 - 15 | Diergardtstr. (Hochem) | 2 - 2 / | 7 - 7 |
| In den Werthen | 2 - 48 / | 1 - 63 | Dieselstr. (Hochem) | 2 - 8 / | 1 - 19 |
| In der Rheinau (Hochem) | 2 - 52 / | 1 - 45 | Dr.-Alfred-Herrhausen-Allee | 12 - 60 / | 9 - 61 |
| Industriestr. (Hochem) | 2 - 40 / | 1 - 43 | Dr.-Detlev-Karsten-Rohwedder-Str. | 70 - 70 / | 7 - 75 |
| Irmgardstr. | 2 - 20 / | 1 - 13 | Dr.-Homer-Stryker-Platz | / | 1 - 1 |
| Karolastr. | 2 - 6 / | 1 - 5 | Eberhardstr. (Hochem) | 2 - 8 / | 1 - 9 |
| Klarastr. (Hochem) | 2 - 24 / | 1 - 27 | Essenberger Kirchweg | 8 - 62 / | 3 - 71 |
| Lisastr. | 60 - 84 / | 1 - 45 | Essenberger Str. (Berghm) | 12 - 48 / | 1 - 45 |
| Lortzingstr. (Rhsn-M) | 2 - 30 / | 1 - 25 | Fasanenweg | 2 - 24 / | 1 - 11 |
| Margarethenstr. (Hochem) | 2 - 100 / | | Ferdinandstr. (Hochem) | 2 - 50 / | 1 - 43 |
| Mozartstr. (Rhsn-M) | 2 - 52 / | 1 - 27 | Friedensstr. | 2 - 42 / | 1 - 41 |
| Olgastr. | 2 - 4 / | 1 - 5 | Geitlingstr. | 2 - 40 / | 1 - 37 |
| Marie-Juchacz-Platz | 4 - 8 / | 5 - 9 | Grüner Weg (Hochem) | 2 - 104 / | 1 - 71 |
| Richard-Wagner-Str. (Rhsn-M) | 2 - 18 / | 1 - 25 | Haraldstr. | 2 - 48 / | 3 - 9 |
| Rosastr. | 2 - 26 / | 1 - 29 | Heckenstr. (Berghm) | 68 - 76 / | 1 - 77 |
| Schwarzenberger Str. | / | 1 - 51 | Hochheider Str. | 2 - 42 / | 3 - 55 |
| Stahlstr. (Hochem) | 2 - 16 / | 1 - 15 | Hochstr. (Hochem) | 2 - 224 / | 11 - 225 |
| Ursulastr. | 2 - 36 / | 1 - 37 | Homburger Str. (Hochem) | 10 - 50 / | 19 - 29 |
| Werthauer Str. (Hochem) | 76 - 116 / | 95 - 155 | Hüttenstr. (Hochem) | 2 - 80 / | 1 - 81 |
| Wilhelm-Buschfeld-Str. | 2 - 22 / | 1 - 29 | Im Friedfeld | 2 - 12 / | 1 - 13 |
| | | | Im Kirling | 12 - 54 / | 5 - 53 |
| GGG Berghheimer Straße | | | Im Wiesengrund (Berghm) | 70 - 84 / | 71 - 71 |
| Agavenweg | 12 - 20 / | 1 - 31 | Im Ährenfeld (Hochem) | 2 - 16 / | 1 - 11 |
| Akazienhof (Hochem) | 2 - 20 / | 1 - 19 | In den Laken | 4 - 28 / | 3 - 49 |
| Am Dreieck | 8 - 18 / | 1 - 21 | In der Klanklang | 10 - 44 / | 11 - 49 |
| Am Kremmershof | / | 3 - 9 | Kirchstr. (Hochem) | 2 - 8 / | 5 - 5 |
| Am Strücksken | 2 - 38 / | 1 - 41 | Kreuzacker | 2 - 12 / | 1 - 7 |
| Asterlager Str. | 4 - 210 / | 1 - 127 | Mausegatt | 8 - 50 / | 21 - 61 |
| Bergheimer Str. (Berghm) | 2 - 168 / | 35 - 169 | Moerser Str. (Hochem) | 20 - 160 / | 99 - 99 |
| Birkhahnstr. | 4 - 28 / | 5 - 49 | Mühlenweg (Hochem) | 4 - 100 / | 1 - 91 |
| Bruchstr. (Berghm) | / | 1 - 7 | Notfeld | / | 1 - 11 |
| Buchsbaumweg | 2 - 64 / | 1 - 35 | Oleanderweg | 4 - 78 / | 3 - 67 |

Verzeichnis der Schulinzugsbereiche der Gemeinschaftsgrundschulen der Stadt Duisburg

Seite 6 von 49

| | | | |
|------------------------|-------|---|--------|
| Oskarstr. (Hochem) | 74-92 | / | 71-109 |
| Otto-Schulenberg-Str. | 2-76 | / | 1-27 |
| Ottostr. (Hochem) | 2-24 | / | 1-23 |
| Pappelweg | 2-4 | / | 1-9 |
| Platanenweg | 2-6 | / | 1-3 |
| Rebhuhnweg | 2-6 | / | 1-7 |
| Röttgenweg | 2-34 | / | 1-43 |
| Schauenstr. | 30-56 | / | 31-41 |
| Severinstr. | 2-6 | / | 1-5 |
| Steinbring | 2-40 | / | 1-39 |
| Theodorstr. (Hochem) | 2-46 | / | 5-63 |
| Thomasstr. (Hochem) | 2-12 | / | 1-7 |
| Wachtelstr. | 4-30 | / | 1-59 |
| Winkelhauser Str. | 2-212 | / | 29-213 |
| Zedernweg | 2-32 | / | 3-27 |
| GGG Böhmer Str. | | | |
| Alte Kaserne | 8-14 | / | 1-33 |
| Am Bierweg | 4-14 | / | 1-33 |
| Am Bollheiser | 10-76 | / | 1-63 |
| Am Duisburger Richtweg | 18-64 | / | 19-53 |
| Am Gebrannten Heidgen | 6-98 | / | 15-99 |
| Am Hauweg | 6-68 | / | 1-63 |
| Am Kirchmannshof | 2-28 | / | 1-35 |
| An der Heg | 2-34 | / | 1-23 |
| An der Pützkatte | 2-12 | / | 1-11 |
| Angertaler Str. | 6-60 | / | 19-63 |
| Arlberger Str. | 4-32 | / | 1-39 |
| Asternweg | 6-6 | / | 1-15 |
| Auf dem Dorn | 10-58 | / | 11-117 |
| Beim Knevelshof | | / | 25-57 |
| Bergische Landwehr | 2-72 | / | 5-75 |
| Bregenzer Str. | 2-86 | / | 3-69 |

| | | | |
|-----------------------|---------|---|---------|
| Burgenlandstr. | 6-28 | / | 7-21 |
| Buzstr. | 2-28 | / | 5-31 |
| Böhmer Str. | 4-32 | / | 1-23 |
| Cramer-Klett-Str. | | / | 1-103 |
| Dachsteinstr. | 4-22 | / | 1-27 |
| Dahlienstr. (Wa-Agh) | 14-94 | / | 11-93 |
| Düsseldorfer Landstr. | 14-186 | / | 7-173 |
| Eckstr. | 2-4 | / | 1-13 |
| Efeustr. | 2-42 | / | 21-23 |
| Ernst-Kuss-Str. | 2-34 | / | 5-37 |
| Ferdinand-Hoser-Str. | 2-16 | / | 1-15 |
| Füssener Str. | 6-30 | / | 5-31 |
| Gasteiner Str. | 6-60 | / | 11-57 |
| Gerberstr. | 4-40 | / | 5-33 |
| Grazer Str. | 14-80 | / | 1-79 |
| Großenbaumer Allee | 250-356 | / | 243-357 |
| Großglocknerstr. | 2-46 | / | 1-49 |
| Gustavsburger Str. | 2-44 | / | 25-43 |
| Haindlstr. | 2-2 | / | 1-7 |
| Heinrich-Albrod-Str. | 2-84 | / | 15-55 |
| Hortensienstr. | 4-58 | / | 15-61 |
| Höschenhofweg | 2-20 | / | 1-39 |
| Im Dreispitz | 2-56 | / | 1-39 |
| Im Heckdahl | 2-16 | / | 1-15 |
| Im Königsbusch | 2-108 | / | 1-95 |
| Innsbrucker Allee | 12-48 | / | 11-73 |
| Irisstr. | 2-20 | / | 3-55 |
| Klagenfurter Str. | 2-2 | / | 1-17 |
| Konstanzer Str. | 4-44 | / | 1-29 |
| Krokusstr. | 6-36 | / | 1-45 |
| Kufsteiner Str. | 2-104 | / | 7-97 |
| Kärntener Str. | 2-26 | / | 5-37 |
| Landshuter Str. | 2-20 | / | 1-19 |

| | | | | | |
|---------------------------|-------------|-----------|------------------------------|------------|---------|
| Lindauer Str. | 2 - 44 / | 3 - 31 | Am Küllenacker | 2 - 42 / | 1 - 21 |
| Lindenstr. (Buchhz) | 8 - 70 / | 5 - 79 | Atropshof | / | 3 - 5 |
| Linzer Str. | 2 - 38 / | 7 - 57 | Blumenstr. (Fahrr) | 2 - 10 / | 5 - 19 |
| Münchener Str. | 6 - 144 / | 1 - 149 | Blütenstr. (Fahrr) | / | 1 - 7 |
| Neuenhofstr. | / | 7 - 61 | Boberstr. | 2 - 56 / | 27 - 49 |
| Obere Kaiserswerther Str. | / | 15 - 57 | Breite Str. (Fahrr) | 16 - 72 / | 47 - 67 |
| Passauer Str. | 2 - 76 / | 1 - 69 | Breykensweg | 2 - 10 / | 1 - 9 |
| Rosenheimer Weg | 8 - 8 / | | Büsackerstr. | 44 - 66 / | 1 - 71 |
| Römerstr. (Wa-Agh) | 8 - 82 / | 1 - 81 | Dessauerstr. | / | 1 - 31 |
| Salzburger Platz | 2 - 20 / | 1 - 9 | Eiderstr. | 2 - 18 / | 1 - 11 |
| Schönenhofweg | 2 - 112 / | 1 - 43 | Elperstr. (Fahrr) | 2 - 34 / | 1 - 35 |
| Semmeringstr. | 2 - 52 / | 1 - 51 | Emsstr. | 2 - 14 / | |
| Sittardsberger Allee | 202 - 252 / | 13 - 263 | Friedrich-Ebert-Str. (Fahrr) | 2 - 30 / | 11 - 11 |
| Steiermarkstr. | 22 - 102 / | 5 - 105 | Gartenstr. (Fahrr) | 2 - 36 / | 3 - 33 |
| Sterneckstr. | 4 - 36 / | 13 - 37 | Goebenstr. | 24 - 134 / | 1 - 121 |
| Sternstr. (Wnhort) | 120 - 150 / | 101 - 135 | Hamborner Str. (Fahrr) | 4 - 36 / | 7 - 39 |
| Straubinger Str. | 2 - 54 / | 9 - 57 | Hochstr. (Fahrr) | 4 - 30 / | 1 - 45 |
| Sudetenstr. (Buchhz) | 4 - 138 / | 3 - 139 | Johann-Schlösser-Str. | 2 - 38 / | 1 - 31 |
| Südstr. (Buchhz) | 4 - 4 / | 5 - 83 | Kampstr. (Fahrr) | 24 - 26 / | |
| Tauernstr. | 4 - 34 / | 5 - 47 | Keithstr. | 2 - 16 / | 1 - 17 |
| Tiroler Str. | 2 - 92 / | 1 - 31 | Kendelweg | 6 - 16 / | |
| Traunsteiner Str. | 2 - 24 / | 1 - 27 | Losenstr. | 6 - 16 / | 5 - 15 |
| Tölzer Str. | 6 - 20 / | 3 - 41 | Neißestr. (Fahrr) | / | 1 - 19 |
| Watzmannstr. | 2 - 80 / | 1 - 95 | Netzestr. (Fahrr) | 8 - 14 / | 1 - 15 |
| Wedauer Str. | 18 - 210 / | | Niersstr. | 12 - 28 / | 1 - 31 |
| Zillertaler Str. | 2 - 50 / | 1 - 47 | Oderstr. (Fahrr) | 4 - 110 / | 1 - 77 |
| Zugspitzstr. | 2 - 28 / | 5 - 21 | Prinz-Eugen-Str. | / | 1 - 41 |
| Zum Eichelskamp | 2 - 120 / | 1 - 101 | Rentmeisterstr. | 2 - 10 / | 1 - 13 |
| Zum Wambachsee | / | 15 - 15 | Rodenstockstr. | 2 - 34 / | 1 - 29 |
| | | | Schilfstr. | 4 - 4 / | |
| GGS Breite Str. | | | Schwanstr. | 4 - 14 / | 1 - 13 |
| Ackerstr. (Fahrr) | 2 - 80 / | 61 - 71 | Seydlitzstr. (Fahrr) | 20 - 56 / | 25 - 41 |
| Aldenrader Str. | / | 3 - 73 | Striepweg | 2 - 14 / | 1 - 23 |

Verzeichnis der Schulsiegebiete der Gemeinschaftsgrundschulen der Stadt Duisburg

Seite 8 von 49



| | | | |
|--------------------------|-----------------------|---------------------------------|-----------------------|
| Südstr. (Fahrrn) | 2 - 4 / 1 - 7 | Wanheimer Str. | 4 - 144 / |
| Walsumer Str. | 2 - 10 / 13 - 13 | Werthauer Str. (Hochfd) | 100 - 216 / 103 - 201 |
| Warthestr. | 2 - 8 / 3 - 13 | Wolfgang-Reuter-Platz | 2 - 4 / 5 - 9 |
| Weseler Str. | 254 - 312 / 261 - 281 | Wörthstr. (Hochfd) | 110 - 210 / 125 - 175 |
| Zechenstr. (Fahrrn) | 2 - 12 / | Zum Schulhof | 2 - 16 / 1 - 15 |
| Ziethenstr. (Fahrrn) | 30 - 30 / 1 - 49 | Zur Kupferhütte | 10 - 10 / 9 - 17 |
| GGG Brückenstraße | | GGG Eschenstr. | |
| Adelenstr. | 30 - 32 / 7 - 27 | Calvinstr. | 2 - 6 / 1 - 15 |
| Antonienstr. | 2 - 58 / 1 - 57 | Dachsstr. | 4 - 50 / 11 - 11 |
| Bachstr. (Hochfd) | 2 - 34 / 1 - 27 | Düsseldorfer Str. (Delv/Wnhort) | 382 - 634 / |
| Blücherstr. (Hochfd) | 92 - 116 / 75 - 105 | Eberstr. | 4 - 14 / 5 - 15 |
| Brückenplatz | 12 - 30 / 21 - 21 | Eichhornstr. | 2 - 22 / 3 - 17 |
| Brückenstr. (Hochfd) | 14 - 98 / 1 - 99 | Elsterstr. | 4 - 12 / 3 - 5 |
| Eigenstr. | 40 - 96 / 45 - 97 | Erlenstr. (Wnhort) | 52 - 148 / 59 - 151 |
| Fehrbellinstr. | 50 - 50 / 51 - 53 | Eschenstr. (Wnhort) | 4 - 130 / 7 - 159 |
| Fröbelstr. | 36 - 44 / 27 - 41 | Fischerstr. | 4 - 132 / 3 - 109 |
| Gerokstr. | 2 - 16 / 1 - 17 | Fliederstr. | 6 - 180 / 1 - 179 |
| Heerstr. (Delv/Hochfd) | 98 - 118 / | Forststr. (Wnhort) | 2 - 100 / 7 - 107 |
| Hochfeldstr. (Hochfd) | 2 - 136 / 3 - 135 | Fuchsstr. | 2 - 86 / 1 - 93 |
| Immdal (Hochfd) | 18 - 62 / 7 - 65 | Gießingstr. | 50 - 52 / 51 - 61 |
| Liebfrauenstr. | 4 - 38 / 3 - 39 | Glaserstr. | 2 - 36 / 1 - 29 |
| Liebigstr. (Hochfd) | 70 - 70 / 5 - 5 | Gärtnerstr. (Wnhort) | 2 - 92 / 1 - 83 |
| Paulusstr. | 4 - 36 / 1 - 35 | Hitzestr. | 2 - 22 / 1 - 31 |
| Rheinhauser Str. | 160 - 198 / 143 - 203 | Hultschiner Str. | 2 - 140 / 1 - 135 |
| Rudolf-Schock-Str. | 10 - 10 / | Kaufstr. | 20 - 60 / 19 - 57 |
| Sedanstr. (Hochfd) | 50 - 98 / 75 - 115 | Kulmer Str. | 2 - 16 / 1 - 15 |
| Teilst. | / 9 - 9 | Kulturstr. | 6 - 100 / 9 - 91 |
| Tersteegenstr. | 4 - 28 / 3 - 17 | Mallinckrodtstr. | 2 - 14 / 1 - 19 |
| Valenkamp | 2 - 20 / 1 - 21 | Markusstr. | 2 - 86 / 1 - 93 |
| Vulkanstr. | 54 - 60 / | Melanchthonplatz | / 1 - 31 |
| Vygenstr. | 2 - 12 / | Michaelplatz | / 1 - 1 |
| Walzenstr. | 2 - 50 / 1 - 29 | Michaelstr. (Wnhort) | 2 - 52 / 9 - 55 |

| | | | |
|----------------------------------|-------------|-------------------------|------------|
| Neuenhofstr. | 2 - 94 / | Plessingstr. | 20 - 20 / |
| Nikolaistr. | 2 - 100 / | Reitbahn | 4 - 12 / |
| Obere Kaiserswerther Str. | 6 - 8 / | Tiergartenstr. | 8 - 60 / |
| Paul-Gerhardt-Str. | / | Weikerstr. (Dellv) | 4 - 16 / |
| Pollmannstr. | 6 - 16 / | Wilhelm-Tell-Str. | 10 - 26 / |
| Posener Str. | 2 - 28 / | | |
| Rheintörchenstr. | 4 - 130 / | GGS Gartenstr. | |
| Schlosserstr. | 4 - 30 / | Am Gottesacker | 6 - 26 / |
| Schmiedestr. (Wnhort) | 2 - 34 / | Am Inzerfeld | 24 - 76 / |
| Thorner Str. | 2 - 16 / | Amsterdamer Str. | 2 - 52 / |
| Von-Spee-Str. | 2 - 10 / | Barbarastr. (Neumhl) | 50 - 126 / |
| Wanheimer Str. | 228 - 408 / | Bastenstr. | 16 - 58 / |
| Windthorststr. | 6 - 12 / | Bernhardstr. (Neumhl) | 2 - 18 / |
| | | Blütenstr. (Neumhl) | 62 - 74 / |
| | | Bonmannshof | / |
| GGS Friedenstr. | | Boschstr. | 6 - 28 / |
| August-Seeing-Str. | 2 - 24 / | Daniel-Morian-Str. | 2 - 18 / |
| Bleichstr. | / | Duisburger Str. (O-Mxl) | 26 - 200 / |
| Brockhoffstr. | 2 - 16 / | Döltgenstr. | 36 - 52 / |
| Curtiusstr. | 4 - 22 / | Dörnbergstr. | 4 - 32 / |
| Dickelsbachstr. | 2 - 38 / | Einhardstr. | 2 - 2 / |
| Düsseldorfer Str. (Dellv/Wnhort) | 152 - 220 / | Felix-Dahn-Str. | 2 - 70 / |
| Friedenstr. (Dellv) | 4 - 118 / | Freiligrathstr. | 2 - 16 / |
| Heerstr. (Dellv/Hochfd) | / | Gartenstr. (O-Mxl) | 2 - 164 / |
| Im Bocksbart | 2 - 4 / | Gehrstr. | 2 - 54 / |
| Johanniterstr. | 6 - 76 / | Gerlingstr. | 16 - 208 / |
| Kanoldstr. | / | Hauffstr. | 2 - 38 / |
| Karl-Jarres-Str. | / | Hölscherstr. | 2 - 12 / |
| Karl-Lehr-Str. | / | Im Neuenkamp | 2 - 60 / |
| Kremerstr. | 2 - 2 / | Im Pfannenstiel | 2 - 12 / |
| Menzelstr. (Dellv) | 2 - 56 / | Kantstr. (O-Mxl) | 2 - 18 / |
| Musfeldstr. | 58 - 182 / | Karl-Morian-Str. | 6 - 40 / |
| Pilgrimstr. | 2 - 10 / | Klaus-Groth-Str. | 2 - 10 / |
| Platanenhof | 2 - 12 / | | |

| | | | |
|-------------------------------|-----------|---|---------|
| Kleiststr. - | 24 - 58 | / | 25 - 55 |
| Kolberger Str. | 2 - 24 | / | 1 - 19 |
| Kurt-Spindler-Str. | 16 - 44 | / | 11 - 43 |
| Kurtstr. | 2 - 44 | / | 1 - 63 |
| Köttersweg | 6 - 10 | / | 1 - 11 |
| Lilienstr. (Neumhl) | 6 - 18 | / | 15 - 15 |
| Lüneburger Str. | 2 - 50 | / | 1 - 55 |
| Nelkenhof | 2 - 14 | / | 1 - 11 |
| Nelkenstr. (Neumhl) | 2 - 10 | / | 1 - 5 |
| Neumühler Str. | 164 - 164 | / | |
| Oberhauser Allee | 14 - 50 | / | 7 - 7 |
| Oskarstr. (Neumhl) | 2 - 18 | / | 11 - 19 |
| Reuterstr. | / | / | 1 - 9 |
| Ruprechtstr. | 2 - 20 | / | 1 - 35 |
| Röntgenstr. | 2 - 12 | / | 3 - 9 |
| Schillerstr. (O-Mxl) | 2 - 108 | / | |
| Schroerstr. | 2 - 2 | / | 1 - 41 |
| Schwester-Euthymia-Straße | 2 - 2 | / | |
| Schützenstr. (O-Mxl) | 4 - 22 | / | 3 - 3 |
| Sofienstr. (Neumhl) | 2 - 88 | / | 5 - 105 |
| Stalbergstr. | / | / | 29 - 45 |
| Stempelstr. | 4 - 16 | / | 3 - 13 |
| Sterkrader Str. | 10 - 150 | / | 9 - 101 |
| Stormstr. (O-Mxl) | 2 - 42 | / | 1 - 33 |
| Taubenstr. | 2 - 24 | / | 25 - 29 |
| Theodor-Heuss-Str. (Neumhl) | 2 - 130 | / | 1 - 135 |
| Ursula-Wölfel-Straße | / | / | 1 - 1 |
| Veilchenstr. | 22 - 56 | / | 3 - 53 |
| GGS Großenbaumer Allee | | | |
| Am Dickelsbach | 4 - 92 | / | 3 - 113 |
| Am Dickerhorst | 2 - 28 | / | 1 - 41 |
| Am Glockenturm | 6 - 10 | / | 1 - 9 |

| | | | |
|------------------------|----------|---|---------|
| Am Golfplatz | 10 - 62 | / | 1 - 19 |
| Am Handwerkhof | 2 - 20 | / | 1 - 21 |
| Am Hauweg | 82 - 112 | / | 65 - 83 |
| Am Krähenhorst | 2 - 30 | / | 1 - 27 |
| Am Maashof | 8 - 22 | / | 1 - 45 |
| Am Schellberg | 2 - 40 | / | 7 - 31 |
| Breithof | 2 - 42 | / | 1 - 37 |
| Eibenweg | 2 - 30 | / | 1 - 29 |
| Franziskusstr. | / | / | 1 - 13 |
| Großenbaumer Allee | 2 - 248 | / | 9 - 221 |
| Im Knick | 4 - 40 | / | 1 - 35 |
| Jasminstr. | 6 - 36 | / | 7 - 29 |
| Kastanienstr. | / | / | 1 - 21 |
| Ligusterstr. | 2 - 20 | / | 3 - 13 |
| Rotdornstr. | 2 - 92 | / | 1 - 81 |
| Saarer Str. | / | / | 1 - 79 |
| Sanddornstr. | 2 - 54 | / | 1 - 91 |
| Walderbenweg | 2 - 62 | / | 1 - 69 |
| Weißdornstr. | 2 - 32 | / | 3 - 33 |
| Zu den Birken | 2 - 48 | / | 1 - 63 |
| Zu den Buchen | 2 - 56 | / | 1 - 57 |
| Zu den Erlen | 6 - 80 | / | 1 - 69 |
| Zu den Tannen | 10 - 12 | / | |
| Zu den Wiesen | 4 - 62 | / | 1 - 63 |
| GGS Habichtstr. | | | |
| Adlerstr. (Wnhort) | 2 - 40 | / | 1 - 57 |
| Adolf-Wagner-Str. | 2 - 28 | / | 11 - 11 |
| Ahornstr. (Wnhort) | 4 - 32 | / | 5 - 31 |
| Alfredplatz | 2 - 2 | / | |
| Alter Kalkweg | 2 - 22 | / | 1 - 25 |
| Am Bahndamm | 4 - 18 | / | 13 - 41 |
| Am Buchenhain | 2 - 10 | / | 1 - 13 |

| | | | |
|---------------------------------|-----------------------|-----------------------|--------------------|
| Am Schützenhaus | 6 - 36 / 25 - 31 | Kiebitzstr. | 8 - 12 / 1 - 19 |
| Am Tannenhof | 2 - 48 / 1 - 35 | Kranichstr. | / 3 - 27 |
| Amselstr. (Wnhort) | 2 - 12 / 1 - 13 | Kruppstr. (Ndf-S) | / 9 - 13 |
| Berlepschstr. | / 1 - 3 | Lintorfer Str. | 6 - 52 / 1 - 111 |
| Bertaallee | 8 - 16 / 7 - 11 | Margaretenstr. | 18 - 26 / 5 - 29 |
| Bienenpfad | 8 - 18 / 7 - 19 | Max-Brandts-Str. | 2 - 68 / 1 - 63 |
| Birkenstr. (Wnhort) | 2 - 18 / 3 - 17 | Meisenstr. (Wnhort) | 6 - 18 / 1 - 9 |
| Bodelschwihgstr. | 2 - 80 / 1 - 1 | Platanenstr. | 4 - 28 / 5 - 15 |
| Buchenstr. (Wnhort) | 60 - 60 / 67 - 101 | Posadowskyplatz | 2 - 58 / |
| Buchholzstr. | 2 - 60 / 1 - 59 | Posener Str. | / 3 - 3 |
| Bussardstr. | 2 - 30 / 1 - 7 | Schmollerstr. | 12 - 22 / |
| Damaschkestr. | 2 - 64 / 1 - 63 | Sebastianstr. | 2 - 16 / |
| Diepenbrocker Weg | 2 - 16 / 1 - 15 | Sperberstr. | 10 - 22 / 11 - 23 |
| Dornstr. | / 1 - 19 | Sperlingsgasse | 10 - 36 / 5 - 51 |
| Drosselstr. | 2 - 16 / 1 - 15 | Sternstr. (Wnhort) | / 21 - 67 |
| Düsseldorfer Str. (Delv/Wnhort) | 446 - 570 / 311 - 609 | Tannenstr. (Wnhort) | 8 - 30 / 3 - 33 |
| Eulenstr. | / 1 - 3 | Ulmenstr. (Wnhort) | 4 - 34 / 5 - 37 |
| Fasanenstr. (Wnhort) | 2 - 82 / 5 - 85 | Vogelsangplatz | 2 - 20 / 1 - 21 |
| Friedrich-Alfred-Allee | 10 - 10 / 3 - 27 | Wacholderstr. | 4 - 50 / 49 - 51 |
| Friedrich-Naumann-Str. | 2 - 64 / 1 - 45 | Wedauer Str. | / 1 - 291 |
| Ginsterstr. | 2 - 18 / 3 - 13 | Wilhelm-Ketteler-Str. | 2 - 74 / |
| Habichtstr. | 2 - 20 / 1 - 1 | Zu den Rehwiesen | 2 - 16 / 1 - 21 |
| Hermann-Löns-Weg | 2 - 10 / 1 - 7 | Zum Lith | 2 - 188 / 1 - 181 |
| Holunderstr. | 10 - 30 / | GGs Heibelstr. | |
| Hummelpfad | 2 - 14 / 3 - 19 | Akazienstr. (Ndf-S) | 2 - 16 / 1 - 41 |
| Im Baumhof | 6 - 34 / 3 - 29 | Aktienstr. | 4 - 20 / 5 - 21 |
| Im Hagen | 2 - 48 / 1 - 13 | Alte Schanze | 56 - 80 / 63 - 85 |
| Im Hort | 4 - 48 / 1 - 51 | Am Güterbahnhof | 2 - 34 / 15 - 15 |
| Im Schlenk | 2 - 142 / 1 - 141 | Am Silberpalais | / 1 - 5 |
| Im Siepen | 2 - 26 / 1 - 37 | Ankerstr. | 4 - 10 / 1 - 3 |
| Im Vogelsang | 2 - 16 / 1 - 15 | Bismarckstr. (Ndf-N) | 30 - 176 / 5 - 171 |
| Im Waldfrieden | 4 - 62 / 1 - 23 | Blumenstr. (Ndf-S) | 2 - 68 / 3 - 95 |
| Kalkweg | 10 - 148 / 9 - 153 | | |

Verzeichnis der Schulsiegebiete der Gemeinschaftsgrundschulen der Stadt Duisburg

Seite 12 von 49

| | | | | |
|------------------------------|-----------------------|----------------------------------|------------|----------|
| Bunsenplatz | 2 - 10 / | Ludgeriplatz | 2 - 2 / | 13 - 39 |
| Bunsenstr. | 12 - 12 / 1 - 15 | Ludgeristr. | 6 - 26 / | 1 - 29 |
| Carstanienstr. | 10 - 10 / | Lützowstr. | 2 - 26 / | 5 - 23 |
| Danziger Str. (Ndf-N) | 10 - 26 / 11 - 19 | Manteuffelstr. | 6 - 20 / | 1 - 19 |
| Flurstr. (Ndf-N) | 8 - 30 / 1 - 31 | Memelstr. (Ndf-N) | 2 - 72 / | 5 - 89 |
| Fraunhoferstr. | 2 - 74 / 1 - 77 | Mülheimer Str. | 44 - 180 / | |
| Friedrichruher Weg | 2 - 18 / 1 - 7 | Neudorfer Markt | 2 - 22 / | 5 - 15 |
| Gaußstr. | 2 - 8 / 5 - 9 | Neudorfer Str. | 36 - 206 / | 7 - 211 |
| Geibelstr. | 2 - 26 / 1 - 25 | Neue Fruchtstr. | 2 - 16 / | 1 - 17 |
| Gellertstr. | 2 - 16 / 1 - 11 | Oststr. (Ndf-N) | 64 - 176 / | 69 - 175 |
| Grabenstr. (Ndf-N) | 2 - 216 / 1 - 215 | Otto-Keller-Str. | 2 - 2 / | 5 - 15 |
| Gustav-Adolf-Str. | 2 - 40 / 5 - 87 | Pappenstr. | 36 - 38 / | 5 - 51 |
| Gustav-Freytag-Str. | 2 - 48 / 25 - 39 | Rheinbabenstr. | / | 1 - 7 |
| Hammerstr. | 2 - 10 / 7 - 7 | Scheffelstr. | 2 - 32 / | 1 - 29 |
| Haroldstr. | 44 - 72 / 43 - 75 | Schemkesweg | 4 - 50 / | 3 - 49 |
| Harry-Epstein-Platz | 2 - 22 / 5 - 5 | Schumannstr. (Ndf-S) | 4 - 12 / | |
| Hebbelstr. | 2 - 6 / 1 - 1 | Schönhauser Str. | / | 1 - 13 |
| Heinstr. (Ndf-N) | 4 - 40 / 3 - 37 | Sternbuschweg | 2 - 400 / | |
| Heinrich-Bertmans-Str. | 2 - 10 / | Tulpenstr. (Ndf-S) | 4 - 36 / | 1 - 45 |
| Heinrich-Lersch-Str. (Ndf-N) | 24 - 38 / 1 - 15 | Wegnerstr. | 36 - 66 / | 1 - 61 |
| Hertzstr. | 2 - 2 / 7 - 21 | Wuhanstr. | 6 - 10 / | 9 - 13 |
| Hessenstr. | 20 - 22 / 5 - 15 | Zum Portsmouthplatz | 20 - 20 / | |
| Holteistr. | 2 - 14 / 3 - 13 | | | |
| Kammerstr. | 2 - 150 / 3 - 171 | GGs Heinrich-Bongers-Str. | | |
| Karl-Lehr-Str. | 116 - 194 / 101 - 179 | Am Bahnhof | 2 - 10 / | |
| Kettenstr. | 2 - 20 / 1 - 17 | Am Stadtpark | 4 - 42 / | 3 - 33 |
| Klöcknerstr. | 10 - 50 / 15 - 29 | Auf dem Damm | 6 - 112 / | 5 - 127 |
| Koloniestr. | 52 - 114 / 55 - 117 | Bahnhofstr. (M-Mdr) | 74 - 134 / | 87 - 187 |
| Kommandantenstr. | 36 - 70 / 13 - 67 | Baldusstr. | 2 - 50 / | 1 - 23 |
| Krautstr. | 2 - 32 / 11 - 33 | Biesenstr. | 2 - 30 / | 3 - 29 |
| Landfermannstr. | 40 - 40 / | Borkhofer Str. | 2 - 82 / | 1 - 81 |
| Lerchenstr. | 4 - 44 / 1 - 47 | Bürgermeister-Pütz-Str. | 8 - 82 / | 11 - 31 |
| Liliencronstr. | 4 - 30 / 1 - 25 | Dennewitzstr. | 4 - 26 / | 1 - 29 |

| | | |
|--------------------------------|-----------|-------------|
| Dr.-Lengeling-Str. | 8 - 16 / | 20 - 20 / |
| Dr.-Martin-Kaehler-Str. | / 1 - 3 | 2 - 14 / |
| Gabelsbergerstr. (M-Mdr) | 4 - 54 / | 16 - 100 / |
| Gerrickstr. | 10 - 50 / | 4 - 20 / |
| Habsburgerstr. | 2 - 28 / | 2 - 16 / |
| Haferacker | 2 - 14 / | 6 - 36 / |
| Heinrich-Bongers-Str. | 12 - 50 / | 6 - 16 / |
| Heisingstr. | 2 - 54 / | |
| Herbststr. | 16 - 36 / | |
| Hogenweg | 2 - 14 / | |
| Hollenbergstr. | 2 - 4 / | |
| Kiffward | 6 - 14 / | |
| Kirchstr. (M-Mdr) | 4 - 36 / | |
| Krabbenkamp | 2 - 14 / | |
| Kremerkamp | 16 - 16 / | |
| Laaker Str. | 2 - 10 / | |
| Letjensstr. | 16 - 34 / | |
| Lohengrinstr. | 2 - 42 / | |
| Marktstr. (M-Mdr) | 2 - 30 / | |
| Mauerstr. (M-Mdr) | 2 - 8 / | |
| Nachbarstr. | 4 - 10 / | |
| Paul-Bäumer-Str. | / | |
| Pfarrstr. | 2 - 4 / | |
| Philippstr. | 2 - 12 / | |
| Ritterstr. (M-Mdr) | 2 - 42 / | |
| Rosenbleek | 22 - 30 / | |
| Schlachtenstr. | 2 - 34 / | |
| Schlickstr. | 2 - 2 / | |
| Schnüranstr. | 2 - 34 / | |
| Siegfriedstr. (M-Mdr) | 16 - 30 / | |
| Sommerstr. | 26 - 96 / | |
| Stolzestr. | 2 - 30 / | |
| Sympherstr. | 14 - 76 / | |
| Tönniskamp | | 20 - 20 / |
| Unterführungsstr. | | 2 - 14 / |
| Von-der-Mark-Str. | | 16 - 100 / |
| Weißbürger Str. | | 4 - 20 / |
| Werner-Wild-Str. | | 2 - 16 / |
| Westender Str. | | 6 - 36 / |
| Wittkampstr. | | 6 - 16 / |
| GGG Hermann-Grothe-Str. | | |
| Am Brunnen | | 2 - 8 / |
| Am Holderstrauch | | 2 - 26 / |
| Am Nordgraben | | 2 - 28 / |
| Am Südgraben | | 2 - 12 / |
| Berglehne | | 2 - 102 / |
| Bissingheimer Str. | | 430 - 430 / |
| Dorfplatz | | 2 - 8 / |
| Ellernbruch | | 8 - 88 / |
| Finkenschlag | | 2 - 74 / |
| Hermann-Grothe-Str. | | 4 - 152 / |
| Kurt-Heintze-Str. | | 4 - 62 / |
| Märchenweg | | 2 - 34 / |
| Präsident-Marx-Platz | | 2 - 18 / |
| Seitenhorst | | 4 - 18 / |
| Teichgraben | | 2 - 12 / |
| Vor dem Tore | | 2 - 76 / |
| Waldlehne | | 2 - 20 / |
| Worringer Weg | | 2 - 30 / |
| Zum Ellenberg | | 4 - 20 / |
| Zum Holzenberg | | 2 - 20 / |
| GGG Hochfelder Markt | | |
| Akazienhof (Dellv) | | 2 - 20 / |
| August-Nieten-Str. | | 8 - 68 / |

| | | |
|---------------------------------|-------------|------------|
| Davidisstr. | 16 - 18 / | 1 - 25 |
| Düsseldorfer Str. (Delv/Wnhort) | 230 - 362 / | 215 - 299 |
| Eichenhof | 2 - 6 / | 1 - 25 |
| Eigenstr. | 2 - 32 / | 7 - 43 |
| Engelbertstr. | 2 - 4 / | 1 - 1 |
| Fröbelstr. | 48 - 106 / | 43 - 107 |
| Gießereistr. | 2 - 12 / | 1 - 9 |
| Gitschiner Str. | 6 - 104 / | 15 - 111 |
| Graustr. | 4 - 30 / | 5 - 37 |
| Gravelottestr. (Hochfd) | 2 - 66 / | 1 - 63 |
| Grunewaldstr. | 4 - 112 / | 1 - 117 |
| Hardtstr. | 2 - 14 / | 7 - 7 |
| Heerstr. (Delv/Hochfd) | 132 - 330 / | 201 - 339 |
| Johanniterstr. | 78 - 172 / | 93 - 161 |
| Karl-Jarres-Str. | 4 - 182 / | 5 - 73 |
| Karl-Lehr-Str. | 2 - 18 / | |
| Krummenhakstr. | 2 - 64 / | 1 - 65 |
| Königgrätzer Str. | 4 - 74 / | 5 - 87 |
| Kösterstr. | 2 - 4 / | 1 - 17 |
| Merremstr. | 2 - 26 / | 1 - 21 |
| Moritzstr. | 2 - 16 / | 1 - 27 |
| Paul-Esch-Str. | 8 - 130 / | 25 - 115 |
| Rudolf-Schönstedt-Str. | 2 - 54 / | 1 - 55 |
| Saarbrücker Str. (Hochfd) | 6 - 54 / | 1 - 55 |
| Schultr. | 6 - 76 / | 3 - 61 |
| Siechenhausstr. | 2 - 34 / | 1 - 19 |
| St.-Johann-Str. | 2 - 46 / | 1 - 37 |
| Steinmetzstr. | 2 - 14 / | 1 - 15 |
| Trautenaustr. | 4 - 24 / | 3 - 21 |
| Wanheimer Str. | | / 11 - 227 |
| Wörthstr. (Hochfd) | 4 - 78 / | 1 - 77 |
| Zeppelinstr. | 2 - 32 / | 1 - 35 |

| | | |
|----------------------------|-------------|------------|
| GGS Humboldtstr. | 10 - 14 / | 1 - 7 |
| Adolf-Engler-Str. | 2 - 72 / | 3 - 101 |
| Alleestr. | 2 - 18 / | 1 - 3 |
| Am Stadtgarten | 2 - 80 / | 1 - 83 |
| An der Abtei | 4 - 32 / | 17 - 31 |
| Auguststr. | | / 3 - 11 |
| Bahnstr. (A-Hamb) | 80 - 298 / | 11 - 297 |
| Beecker Str. | 12 - 66 / | 1 - 47 |
| Bertha-von-Suttner-Str. | 6 - 10 / | 5 - 9 |
| Bertholdstr. (A-Hamb) | 4 - 46 / | 7 - 37 |
| Bleekstr. | 6 - 46 / | 1 - 35 |
| Bremenstr. | 14 - 104 / | 15 - 95 |
| Buschstr. (A-Hamb) | 150 - 186 / | 149 - 185 |
| Dieselstr. (Brckhs) | 40 - 42 / | 1 - 35 |
| Dr.-Heinrich-Laakmann-Str. | | / 25 - 307 |
| Duisburger Str. (O-Mxl) | 2 - 28 / | 3 - 17 |
| Eduardstr. (Brckhs) | 140 - 204 / | 139 - 215 |
| Emscherstr. (A-Hamb/O-Mdr) | | / 99 - 101 |
| Franz-Lenze-Str. (Brckhs) | 18 - 36 / | 9 - 33 |
| Franzstr. (A-Hamb) | 2 - 18 / | 3 - 15 |
| Fürst-Pückler-Str. | 2 - 34 / | 23 - 57 |
| Geeststr. (A-Hamb) | 4 - 14 / | 3 - 13 |
| Glückaufstr. (A-Hamb) | 8 - 94 / | 11 - 105 |
| Gottliebstr. | 4 - 32 / | 1 - 29 |
| Gustavstr. (Brckhs) | 2 - 32 / | 1 - 23 |
| Hamborner Altmarkt | 20 - 280 / | 229 - 229 |
| Hamborner Str. (A-Hamb) | 12 - 40 / | 9 - 21 |
| Harnackstr. | | / 7 - 7 |
| Hegerstr. | 2 - 24 / | 1 - 19 |
| Heidestr. | 2 - 4 / | 1 - 5 |
| Helene-Kropp-Str. | 2 - 4 / | |
| Hinter dem Rathaus | 10 - 20 / | |
| Hottelmannstr. | | |

| | | | | | |
|------------------------|-----------|----------|-------------------------|-------------|-----------|
| Hufstr. | 2 - 82 / | 15 - 65 | Wittfelder Str. | 198 - 210 / | 115 - 193 |
| Humboldtstr. (A-Hamb) | 2 - 8 / | 1 - 15 | GGs Kirchstr. | | |
| Im Birkenkamp | 2 - 34 / | 1 - 37 | Ackerstr. (Baerl) | 4 - 28 / | 1 - 25 |
| Im Querschlag | 2 - 30 / | 1 - 17 | Ahornstr. (A-Hobg) | 2 - 12 / | 1 - 19 |
| Jägerstr. (A-Hamb) | 2 - 76 / | 23 - 77 | Am Bremmekamp | / | 1 - 5 |
| Kampstr. (O-Mxl) | 2 - 2 / | | Am Flutgraben | 2 - 54 / | 1 - 23 |
| Kolpingstr. (A-Hamb) | 2 - 114 / | 1 - 127 | Am Gorreshof | 6 - 24 / | 5 - 41 |
| Leostr. (A-Hamb) | 8 - 16 / | 5 - 9 | Am Grabenacker | 4 - 10 / | 3 - 11 |
| Liebrechtstr. | 2 - 8 / | 1 - 11 | Am Haesenbusch | 2 - 8 / | 1 - 29 |
| Maxstr. (A-Hamb) | 2 - 44 / | 3 - 31 | Am Heesberg | 4 - 14 / | 1 - 13 |
| Overbruckstr. | 20 - 94 / | 29 - 125 | Am Kuhlenfeld | 40 - 54 / | 39 - 49 |
| Papiermühlenstr. | 2 - 44 / | 3 - 75 | Am Lohmühlensee | 2 - 8 / | 1 - 9 |
| Parallelstr. (A-Hamb) | 2 - 30 / | 1 - 27 | Am Nellenberg | 4 - 56 / | |
| Ranenbergstr. | 2 - 72 / | 9 - 71 | Am Scholtheishof | 2 - 8 / | 1 - 11 |
| Rathausstr. | 2 - 20 / | 1 - 11 | Am Westerfeld | 4 - 8 / | |
| Reichenberger Str. | 4 - 46 / | 3 - 47 | Amselweg (A-Hobg) | 4 - 12 / | 1 - 19 |
| Rennerstr. | 4 - 18 / | 3 - 21 | An der Hegstiegsweise | 62 - 62 / | 1 - 19 |
| Richterstr. | 22 - 48 / | 13 - 23 | An der Heide (A-Hobg) | 2 - 30 / | 1 - 29 |
| Rote Str. | 2 - 34 / | 1 - 27 | An der Heide (Baerl) | 58 - 60 / | 69 - 83 |
| Scheiermannstr. | 2 - 8 / | 3 - 15 | An der Lohmühle | 2 - 20 / | 5 - 17 |
| Schreckerstr. | 10 - 16 / | 1 - 15 | Auf dem Bremmenkamp | 2 - 30 / | 1 - 47 |
| Schäferstr. | 2 - 34 / | 1 - 31 | Auf dem Driesch | 2 - 16 / | 1 - 17 |
| Sieglindenstr. | 2 - 22 / | 15 - 15 | Auf dem Flaskamp | 14 - 26 / | 1 - 31 |
| Solinger Str. | / | 1 - 15 | Auf der Gest | 2 - 72 / | 1 - 77 |
| Steckstr. | 14 - 34 / | 13 - 17 | Augustastr. (Baerl) | 2 - 20 / | 1 - 19 |
| Steigerstr. (A-Hamb) | 2 - 30 / | 1 - 31 | Bahnstr. (Baerl) | 2 - 12 / | 1 - 5 |
| Stollenstr. | 2 - 18 / | 1 - 13 | Bergstr. (Hochhd) | 4 - 20 / | 1 - 15 |
| Theresenstr. | 2 - 44 / | 1 - 43 | Birkenstr. (A-Hobg) | 2 - 52 / | 3 - 47 |
| Udostr. | 2 - 20 / | 1 - 25 | Buchenallee | / | 33 - 35 |
| Ulrich-von-Hutten-Str. | 4 - 10 / | 3 - 9 | Buchenstr. (Baerl) | 8 - 28 / | 1 - 61 |
| Viktoriastr. (A-Hamb) | 2 - 8 / | 1 - 7 | Buchenstr. (A-Hobg) | 2 - 28 / | 1 - 25 |
| Weidmannstr. | 8 - 24 / | 7 - 19 | Charlottenstr. (Hochhd) | 64 - 96 / | 51 - 101 |
| Willy-Brandt-Ring | / | 11 - 11 | | | |

Verzeichnis der Schulsiegebäude der Gemeinschaftsgrundschulen der Stadt Duisburg

| | | |
|-------------------------------|-------------|-----------|
| Dammstr. (Baerl) | / | 15 - 81 |
| Damschenweg | 24 - 52 / | 7 - 53 |
| Denkmalstr. (Baerl) | / | 3 - 3 |
| Dietrich-Bonhoeffer-Str. | 4 - 16 / | 5 - 19 |
| Dr.-Kolb-Str. | 2 - 24 / | 1 - 25 |
| Eichenstr. (Hochhd) | 2 - 44 / | 1 - 49 |
| Elisenstr. (Baerl) | 8 - 48 / | 7 - 67 |
| Emma-Hölterhoff-Straße | 4 - 30 / | |
| Erlenstr. (A-Hobg) | 2 - 12 / | 1 - 17 |
| Fliederweg | 4 - 8 / | 3 - 17 |
| Flingerstr. | 2 - 30 / | 1 - 29 |
| Franzstr. (Hochhd) | 2 - 114 / | 1 - 103 |
| Friedhofsallee | 100 - 152 / | 101 - 131 |
| Friedrich-Ebert-Str. (Hochhd) | 20 - 84 / | 15 - 89 |
| Gerdtweg | / | 9 - 29 |
| Gestz. | 2 - 44 / | 1 - 43 |
| Ginsterweg (Baerl) | 2 - 24 / | 3 - 17 |
| Glückaufstr. (Hochhd) | 2 - 10 / | |
| Glückstr. | 2 - 2 / | 1 - 9 |
| Grafschafter Str. | 2 - 230 / | 1 - 201 |
| Gärtnerstr. (Baerl) | 8 - 36 / | 9 - 29 |
| Halener Str. | 18 - 150 / | 5 - 121 |
| Hanielstr. (Hochhd) | 36 - 52 / | 9 - 27 |
| Haselweg | 6 - 28 / | 3 - 43 |
| Hattropstr. | / | 117 - 127 |
| Hedwigstr. (Hochhd) | 2 - 70 / | 1 - 83 |
| Heesbergstr. | 6 - 74 / | 1 - 57 |
| Hegentweg | 10 - 10 / | 3 - 3 |
| Hegstiege | 18 - 34 / | 5 - 7 |
| Heideweg (A-Hobg) | 4 - 20 / | 1 - 27 |
| Heinrich-Kerlen-Str. | 2 - 26 / | 3 - 25 |
| Hermann-Löns-Str. (Baerl) | 2 - 74 / | 1 - 39 |
| Hofstr. (Baerl) | 2 - 6 / | 3 - 15 |

| | | |
|---------------------------|-------------|-----------|
| Holunderweg | 2 - 6 / | 1 - 3 |
| Hopfenstr. (A-Hobg) | 2 - 16 / | 1 - 21 |
| Hubertusstr. (Baerl) | 2 - 30 / | 3 - 31 |
| Husemannstr. | 18 - 18 / | 1 - 85 |
| Hüttenstr. (Hochhd) | 2 - 18 / | 1 - 19 |
| Im Buschhuck | 2 - 8 / | 1 - 3 |
| Im Grünen Winkel (A-Hobg) | 2 - 40 / | 1 - 73 |
| Im Hasenkamp | 2 - 10 / | 1 - 9 |
| Im Wiesengrund (A-Hobg) | 2 - 16 / | 1 - 25 |
| In den Haesen | 58 - 106 / | 55 - 121 |
| Jakob-Schroer-Str. | 4 - 24 / | 17 - 17 |
| Kantstr. (Baerl) | 2 - 10 / | 3 - 13 |
| Karlstr. (Baerl) | 4 - 10 / | 1 - 89 |
| Kastellstr. | 2 - 16 / | 3 - 11 |
| Kiefernstr. (A-Hobg) | 2 - 6 / | 1 - 3 |
| Kirchstr. (A-Hobg) | 96 - 160 / | 115 - 231 |
| Kohlenstr. (Baerl) | 8 - 28 / | 11 - 25 |
| Kreisstr. | / | 1 - 7 |
| Kreuzstr. (Baerl) | 2 - 18 / | 3 - 15 |
| Laakmannsfeld | 50 - 50 / | 85 - 85 |
| Lindekum | 2 - 24 / | 3 - 9 |
| Lindenstr. (Hochhd) | 40 - 72 / | 23 - 101 |
| Luisenstr. (Hochhd) | 2 - 116 / | 1 - 115 |
| Marktplatz (Hochhd) | / | 1 - 3 |
| Mispelkampshuck | 20 - 24 / | 21 - 23 |
| Moerstr. (A-Hobg) | 180 - 334 / | |
| Mühlenstr. (Baerl) | 2 - 24 / | 1 - 29 |
| Niederhalener Dorfweg | 2 - 4 / | 1 - 3 |
| Orsoyer Allee | / | 45 - 121 |
| Orsoyer Str. (Baerl) | 4 - 34 / | 3 - 33 |
| Ottostr. (Hochhd) | 18 - 64 / | 1 - 47 |
| Panderstr. | 2 - 52 / | 3 - 39 |
| Paschmannstr. | 2 - 4 / | 1 - 5 |

| | | | | | |
|----------------------------|-------------|-----------|----------------------------------|-----------|---------|
| Prinzenstr. (Hochhd) | 2 - 116 / | 3 - 119 | Am Mühlenberg (Altst) | 8 - 26 / | 11 - 23 |
| Querstr. (Baerl) | 4 - 12 / | 1 - 7 | An der Bleek | 6 - 42 / | 5 - 21 |
| Reitweg | 68 - 162 / | 69 - 163 | Averdunkplatz | 6 - 18 / | 3 - 3 |
| Rheindeichstr. | 120 - 120 / | 103 - 215 | Averdunkstr. | 7 - 7 / | 7 - 7 |
| Riedweg (Baerl) | 2 - 8 / | 9 - 9 | Beekstr. (Altst) | 4 - 94 / | 7 - 45 |
| Rolandstr. (Hochhd) | 8 - 36 / | 1 - 37 | Brüderstr. | 2 - 36 / | |
| Römerstr. (Baerl) | 818 - 818 / | | Bungertstr. | 2 - 40 / | 1 - 29 |
| Sandstr. (Hochhd) | 4 - 146 / | 127 - 159 | Burgplatz | | 17 - 19 |
| Sardmannbruchweg | 8 - 10 / | | Böningerstr. | 34 - 40 / | 29 - 43 |
| Scherpenberger Str. | 118 - 132 / | | Börsenstr. | 2 - 20 / | 5 - 13 |
| Schlotweg | 2 - 20 / | 5 - 9 | Calaisplatz | | 1 - 5 |
| Schulstr. (Baerl) | 2 - 158 / | 1 - 155 | Cecilienstr. | 22 - 38 / | 1 - 37 |
| Steinschenstr. | 2 - 14 / | 3 - 5 | Charlottenstr. (Altst) | 48 - 86 / | 33 - 77 |
| Uettelsheimer Weg (Baerl) | 4 - 4 / | 3 - 3 | Christianstr. | 6 - 22 / | 21 - 27 |
| Uettelsheimer Weg (A-Hobg) | 76 - 124 / | 79 - 121 | Claubergstr. | 2 - 38 / | 1 - 27 |
| Viehsteg | | 101 - 101 | Dellplatz | 2 - 20 / | 1 - 37 |
| Voßbuschstr. | 8 - 12 / | 35 - 35 | Dellstr. | 2 - 36 / | 1 - 25 |
| Waldstr. (Baerl) | 2 - 20 / | 1 - 25 | Düsseldorfer Str. (Dellv/Wnhort) | 2 - 132 / | 1 - 135 |
| Walnußweg | 6 - 26 / | 5 - 21 | Flachsmarkt | 8 - 12 / | 1 - 15 |
| Weidenstr. | 2 - 24 / | 3 - 17 | Friedrich-Albert-Lange-Platz | | 1 - 1 |
| Wiesenstr. (Baerl) | 2 - 14 / | 3 - 23 | Friedrich-Wilhelm-Platz | 2 - 6 / | 5 - 9 |
| Woltershofer Str. | 2 - 16 / | 1 - 15 | Friedrich-Wilhelm-Str. | 12 - 96 / | 1 - 107 |
| Ziegelweg | 2 - 10 / | 3 - 5 | Fürstenstr. | 2 - 18 / | 1 - 19 |
| Zum Baerler Busch | 4 - 40 / | 3 - 35 | Gallenkampstr. | 4 - 26 / | 1 - 27 |
| Zum Dachsberg | 2 - 50 / | 11 - 29 | Goldstr. | 2 - 20 / | 1 - 15 |
| GGS Klosterstr. | | | Gottfried-Könzgen-Str. | | 3 - 37 |
| Abteistr. | 6 - 18 / | 5 - 17 | Großer Kalkhof | 12 - 18 / | 1 - 5 |
| Alte Rheinstr. | 2 - 46 / | 29 - 47 | Grünstr. (Dellv) | 4 - 42 / | 5 - 55 |
| Alter Markt | 2 - 2 / | 1 - 23 | Gutenbergstr. (Altst) | 2 - 24 / | |
| Am Alten Wehrgang | 2 - 12 / | | Güntherstr. | 8 - 36 / | 1 - 39 |
| Am Buchenbaum | 20 - 40 / | 21 - 45 | Hagelstr. (Dellv) | 6 - 6 / | 1 - 27 |
| Am Burgacker | 8 - 48 / | 1 - 53 | Harry-Epstein-Platz | 6 - 6 / | |
| | | | Heerstr. (Dellv/Hochfd) | 2 - 58 / | |

Verzeichnis der Schulsiegebäude der Gemeinschaftsgrundschulen der Stadt Duisburg

| | | | |
|--------------------------|---------|---|---------|
| Heuserstr. | 2 - 22 | / | 5 - 15 |
| Hohe Str. | 2 - 66 | / | 1 - 69 |
| Johannes-Corputius-Platz | | / | 1 - 1 |
| Josef-Kiefer-Str. | 4 - 10 | / | |
| Julius-Weber-Str. | 4 - 50 | / | 35 - 35 |
| Juliusstr. | 4 - 20 | / | 1 - 25 |
| Junkerstr. | 2 - 12 | / | 3 - 19 |
| Karl-Strack-Platz | | / | 1 - 7 |
| Karmelplatz | | / | 1 - 9 |
| Kasinostr. | 2 - 24 | / | 3 - 23 |
| Katharina-Mercator-Gasse | 2 - 2 | / | |
| Klosterstr. (Altst) | 10 - 44 | / | 1 - 51 |
| Kremerstr. | | / | 11 - 69 |
| Krummacherstr. | 6 - 54 | / | 1 - 53 |
| Kuhlenwall | 8 - 66 | / | |
| Kuhstr. | 2 - 20 | / | 3 - 33 |
| Kuhtor | | / | 1 - 1 |
| Köhenstr. | 4 - 18 | / | 1 - 23 |
| Köln Str. | 34 - 48 | / | 39 - 53 |
| König-Heinrich-Platz | 2 - 4 | / | 1 - 3 |
| Königstr. (Altst) | 2 - 86 | / | 1 - 69 |
| Kühlingsgasse | 6 - 6 | / | 13 - 19 |
| Landfermannstr. | 6 - 34 | / | 1 - 13 |
| Landgerichtsstr. | | / | 17 - 17 |
| Leidenfroststr. | 6 - 6 | / | 1 - 1 |
| Lenzmannstr. | 2 - 16 | / | 7 - 15 |
| Marientor | 2 - 6 | / | 1 - 1 |
| Marientorstr. | 8 - 42 | / | 49 - 51 |
| Mercatorstr. | 2 - 190 | / | 1 - 133 |
| Musfeldstr. | 10 - 40 | / | 1 - 19 |
| Müllersgasse | 2 - 8 | / | |
| Münzstr. | 18 - 56 | / | 9 - 55 |
| Neue Marktstr. | 4 - 22 | / | 5 - 13 |

| | | | |
|-------------------|---------|---|---------|
| Niederstr. | 6 - 50 | / | 9 - 47 |
| Nonnengasse | 8 - 8 | / | |
| Obermauerstr. | | / | 1 - 43 |
| Oberstr. | 4 - 4 | / | 5 - 45 |
| Papendelle | 6 - 26 | / | |
| Peterstal | 8 - 40 | / | 5 - 15 |
| Philosophenweg | | / | 1 - 17 |
| Plessingstr. | | / | 17 - 23 |
| Portsmouthplatz | 2 - 2 | / | 1 - 9 |
| Poststr. (Altst) | 12 - 36 | / | |
| Pulverweg | 10 - 56 | / | 39 - 45 |
| Quergasse | 2 - 6 | / | 5 - 11 |
| Realschulstr. | 8 - 102 | / | 3 - 53 |
| Salvatorstr. | 22 - 22 | / | |
| Salvatorweg | 4 - 28 | / | 1 - 23 |
| Schmale Gasse | 4 - 20 | / | 1 - 19 |
| Schwanenstr. | 32 - 42 | / | 5 - 31 |
| Sonnenwall | 2 - 74 | / | 1 - 85 |
| Springwall | 4 - 16 | / | 1 - 17 |
| Stapeltor | 6 - 8 | / | 1 - 19 |
| Steinsche Gasse | 2 - 80 | / | 17 - 77 |
| Targobank-Platz | | / | 1 - 1 |
| Tibistr. | 2 - 30 | / | 3 - 33 |
| Tonhallenstr. | 2 - 16 | / | 1 - 71 |
| Ulrichstr. | 2 - 28 | / | 7 - 21 |
| Universitätsstr. | 28 - 40 | / | 41 - 41 |
| Untermauerstr. | 4 - 36 | / | 1 - 53 |
| Unterstr. (Altst) | 24 - 82 | / | 19 - 77 |
| Unteröderich | 10 - 10 | / | 5 - 13 |
| Venusgasse | 2 - 12 | / | 5 - 11 |
| Vom-Rath-Str. | 2 - 24 | / | 3 - 21 |
| Vulkanstr. | 26 - 36 | / | 3 - 61 |
| Wallstr. | 2 - 50 | / | 1 - 35 |

| | | | | | |
|--------------------------------|------------|----------|---------------------------|-----------|---------|
| Werftstr. (Altst) | 6 - 6 / | 7 - 47 | Gerhardstr. (Hochem) | 2 - 4 / | 1 - 7 |
| Werthaus Str. (Hochfd) | 16 - 16 / | | Gillhausenstr. (Hochem) | 10 - 44 / | 9 - 35 |
| Wieberplatz | 2 - 2 / | 1 - 9 | Gustavstr. (Hochem) | 2 - 4 / | 1 - 5 |
| Wittekindstr. | 26 - 52 / | 37 - 55 | Günterstr. | 2 - 84 / | 1 - 45 |
| Wuhanstr. | / | 5 - 5 | Hans-Böckler-Str. | 2 - 24 / | 1 - 25 |
| Zirkelstr. | 2 - 28 / | 7 - 7 | Hermannstr. (Hochem) | 6 - 56 / | 7 - 51 |
| Zum Portsmouthplatz | 2 - 8 / | | Hildegardstr. (Hochem) | 4 - 16 / | 3 - 17 |
| GGG Krefelder Str. | | | Hochemmericher Markt | 2 - 2 / | 1 - 7 |
| Adolfstr. (Hochem) | 2 - 16 / | 1 - 11 | Hochemmericher Str. | 2 - 66 / | 9 - 79 |
| Am Fährhaus | 2 - 10 / | 1 - 9 | Im Grünen Winkel (Hochem) | 6 - 14 / | 1 - 13 |
| Andreasstr. (Hochem) | 2 - 28 / | 1 - 33 | Im Kirling | 2 - 8 / | 1 - 3 |
| Annastr. (Hochem) | 2 - 28 / | 1 - 25 | Industriestr. (Hochem) | 42 - 58 / | 45 - 61 |
| Atroper Str. (Hochem) | 2 - 58 / | 9 - 37 | Jahnstr. (Hochem) | 4 - 40 / | 1 - 45 |
| Bernhardstr. (Hochem) | 2 - 12 / | 1 - 21 | Karlstr. (Hochem) | 2 - 30 / | 1 - 29 |
| Bertastr. | 2 - 28 / | 1 - 19 | Klausstr. | 2 - 12 / | 1 - 11 |
| Bertholdstr. (Hochem) | 2 - 14 / | 1 - 19 | Krefelder Str. (Rhsn-M) | 2 - 92 / | 1 - 99 |
| Brückenstr. (Hochem) | 2 - 28 / | 1 - 23 | Kreuzstr. (Hochem) | 2 - 32 / | 1 - 71 |
| Deichstr. (Hochem) | 80 - 102 / | 71 - 107 | Krupplatz | 2 - 16 / | 1 - 15 |
| Dorotheenstr. (Hochem) | 8 - 22 / | 1 - 17 | Mainstr. (Hochem) | 2 - 10 / | 1 - 11 |
| Duisburger Str. (Hochem) | 4 - 20 / | 1 - 39 | Margarethenstr. (Hochem) | / | 1 - 37 |
| Eduardstr. (Hochem) | 2 - 44 / | 1 - 47 | Moersee Str. (Hochem) | 4 - 8 / | 23 - 57 |
| Eisenstr. (Hochem) | 2 - 30 / | 1 - 23 | Moselstr. (Hochem) | / | 1 - 3 |
| Elisabethstr. (Hochem) | 2 - 18 / | 1 - 19 | Neckarstr. (Hochem) | 2 - 4 / | 1 - 5 |
| Emil-Bosbach-Str. | 2 - 16 / | 1 - 1 | Otto-Lenz-Str. | 2 - 18 / | 1 - 15 |
| Erzstr. (Hochem) | 2 - 2 / | 1 - 5 | Paulstr. (Hochem) | 2 - 30 / | 1 - 25 |
| Eugenstr. | 2 - 14 / | 1 - 11 | Rheingasse | / | 1 - 1 |
| Franz-Wieder-Str. | 2 - 20 / | 1 - 27 | Rheinstr. (Hochem) | 2 - 76 / | 1 - 69 |
| Friedrich-Alfred-Str. (Rhsn-M) | 10 - 130 / | 3 - 131 | Schulstr. (Hochem) | 4 - 34 / | 1 - 35 |
| Friedrich-Ebert-Str. (Hochem) | 2 - 114 / | 11 - 111 | Schwarzenberger Str. | 2 - 92 / | |
| Fährstr. (Hochem) | 2 - 30 / | 1 - 29 | Siegfriedstr. (Hochem) | 2 - 34 / | 5 - 25 |
| Gartenstr. (Berghm) | 2 - 26 / | 3 - 25 | Sofienstr. (Hochem) | 4 - 18 / | 1 - 23 |
| Georgstr. (Hochem) | 2 - 12 / | 1 - 21 | Tillmannstr. | 2 - 16 / | 1 - 15 |
| | | | Wernerstr. (Hochem) | 2 - 20 / | |

| | | | | | |
|-----------------------------|-------------|-----------|---------------------------|------------|----------|
| Werthauer Str. (Hochem) | 2 - 74 / | 1 - 89 | Karl-Albert-Str. | 4 - 50 / | 1 - 31 |
| Zu den Gärten | 2 - 12 / | 1 - 13 | Karolingerstr. | 2 - 38 / | 1 - 33 |
| GGS Lange Kamp | | | Krummbeeckstr. | 2 - 4 / | 1 - 5 |
| Alsumer Str. | 10 - 14 / | 7 - 15 | Lange Kamp | 2 - 74 / | 3 - 77 |
| Am Beeckbach | 10 - 40 / | 3 - 41 | Lehnhofstr. | 2 - 14 / | 1 - 21 |
| Am Kamannshof | 6 - 24 / | 1 - 9 | Leibnizstr. | 2 - 28 / | 3 - 31 |
| Am Rönsbergshof | 6 - 8 / | 3 - 17 | Lierheggenstr. | 2 - 42 / | 1 - 51 |
| An der Brauerei | 2 - 32 / | 3 - 39 | Magdalenenstr. | 2 - 28 / | 1 - 31 |
| Andreas-Hofer-Str. | 2 - 34 / | 1 - 41 | Malstattstr. | 2 - 8 / | 1 - 7 |
| Arnold-Overbeck-Str. | 58 - 66 / | 45 - 69 | Marktplatz (Beeck) | 4 - 20 / | 1 - 19 |
| Berlakstr. | 2 - 14 / | 1 - 3 | Möhlenkampstr. | 4 - 170 / | 1 - 181 |
| Bruckhauser Str. | 18 - 100 / | 9 - 99 | Neanderstr. | 44 - 144 / | 57 - 145 |
| Burbachstr. | 2 - 32 / | 3 - 23 | Ostackerweg | 8 - 122 / | 1 - 125 |
| Coupettestr. | 2 - 6 / | 1 - 7 | Papiermühlenstr. | 60 - 86 / | 83 - 97 |
| Flottenstr. | 4 - 90 / | 5 - 59 | Pothmannstr. | 4 - 12 / | 3 - 13 |
| Fontanestr. | 6 - 30 / | 1 - 23 | Prinz-Friedrich-Karl-Str. | / | 1 - 27 |
| Frankenstr. (Beeck) | 12 - 24 / | 17 - 43 | Prinz-Heinrich-Str. | 4 - 10 / | 1 - 13 |
| Friedhofstr. | 2 - 82 / | 35 - 75 | Sachsenstr. (Beeck) | 2 - 10 / | 1 - 7 |
| Friedrich-Ebert-Str. (Laar) | 226 - 438 / | 207 - 413 | Sandbrück | 2 - 4 / | 1 - 3 |
| Goeckingkstr. | 14 - 60 / | 1 - 65 | Schellenstr. | 2 - 4 / | 1 - 19 |
| Gotenstr. (Beeck) | 72 - 94 / | 75 - 87 | Schleiermacherstr. | 2 - 20 / | 1 - 31 |
| Hartmutstr. | 8 - 8 / | 1 - 11 | Schuirkamp | 14 - 40 / | 5 - 41 |
| Heinrich-Baaken-Str. | / | 7 - 31 | Spannagelstr. | 2 - 6 / | 1 - 7 |
| Heistershof | / | 1 - 3 | Stockumer Str. | 2 - 38 / | 1 - 23 |
| Helmholtzstr. | 28 - 28 / | 23 - 29 | Talstr. (Beeck) | 2 - 38 / | 7 - 35 |
| Herzogstr. (Beeck) | 4 - 26 / | 9 - 27 | Vogelsbergstr. | 2 - 6 / | / |
| Hoffsche Str. | / | 3 - 5 | Wackerdonkstr. | 6 - 12 / | 1 - 7 |
| Hopfenstr. (Beeck) | 2 - 2 / | / | Wandjesstr. | / | 1 - 15 |
| Im Bremmenkamp (Beeck) | 2 - 30 / | 1 - 33 | Weikenbergstr. | 2 - 16 / | 1 - 29 |
| Im Eggenkamp | 2 - 70 / | 13 - 71 | Werntgenstr. | 4 - 20 / | 1 - 9 |
| Im Weidekamp (Brckhs) | 2 - 82 / | 1 - 91 | Weststr. | 4 - 76 / | 21 - 77 |
| Johannisstr. (Beeck) | 2 - 24 / | 5 - 31 | Windmühlenstr. (Beeck) | / | 37 - 39 |
| | | | Wygerstr. | 8 - 20 / | 1 - 17 |

| GGS Lilienthalstr. | | GGS Marienstr. | |
|----------------------------|----------------------|----------------------------|---------------------|
| Am Außenhafen | / 1 - 65 | Am Alten Ufer | 2 - 20 / 1 - 19 |
| Am Blumenkampshof | / 79 - 79 | An der Bleiche | 2 - 44 / 1 - 37 |
| Am Deichtor | 8 - 20 / | Arndtstr. (A-Hobg) | 4 - 8 / 5 - 7 |
| Am Jägerloch | 2 - 28 / 1 - 31 | Augustastr. (A-Hobg) | 2 - 82 / 1 - 107 |
| Am Parallelhafen | 2 - 36 / | Baumstr. (A-Hobg) | 2 - 50 / 7 - 59 |
| Baerler Str. | 2 - 8 / 3 - 13 | Bergstr. (A-Hobg) | 8 - 54 / 7 - 47 |
| Benediktstr. | 2 - 46 / 1 - 55 | Bismarckplatz | 2 - 14 / 1 - 13 |
| Butterweg | 2 - 38 / 11 - 51 | Blumenstr. (A-Hobg) | 8 - 22 / 7 - 21 |
| Claudiusstr. | 2 - 20 / 1 - 17 | Bruchstr. (A-Hobg) | 2 - 160 / 5 - 11 |
| Diergardtstr. (Neukp) | 2 - 60 / 1 - 63 | Brückenstr. (A-Hobg) | 6 - 22 / 7 - 21 |
| Dillinger Str. | 2 - 38 / 1 - 37 | Bürgermeister-Wendel-Platz | / 1 - 1 |
| Essenberger Str. (Neukp) | 20 - 290 / 19 - 289 | Dammstr. (A-Hobg) | 50 - 50 / 3 - 65 |
| Gocher Str. | 2 - 22 / 1 - 21 | Denkmalsplatz | 4 - 6 / 3 - 7 |
| Heuweg | 2 - 14 / 5 - 5 | Dr.-Rudolf-Sachtleben-Str. | 4 - 4 / 7 - 9 |
| Im Bovefeld | 6 - 66 / 1 - 41 | Duisburger Str. (A-Hobg) | 46 - 294 / 47 - 289 |
| In der Rheinau (Neukp) | 16 - 112 / 1 - 107 | Eisenbahnstr. (A-Hobg) | 2 - 88 / 1 - 7 |
| Javastr. | 4 - 64 / 1 - 41 | Feldstr. (A-Hobg) | 6 - 46 / 1 - 47 |
| Klever Str. | 2 - 52 / 1 - 57 | Flachsstr. | 16 - 22 / 19 - 19 |
| Lehmstr. | 12 - 18 / 1 - 17 | Friedenstr. (A-Hobg) | 2 - 22 / 3 - 23 |
| Lilienthalstr. | 2 - 70 / 1 - 69 | Friedrichstr. (A-Hobg) | 4 - 16 / 3 - 59 |
| Merziger Str. | 2 - 20 / 7 - 9 | Gabelsbergerstr. (A-Hobg) | 18 - 36 / 25 - 31 |
| Mevissenstr. (Neukp) | 10 - 20 / 3 - 23 | Gartenstr. (A-Hobg) | 6 - 52 / 5 - 41 |
| Moerser Str. (Neukp) | 50 - 140 / 143 - 143 | Goetheplatz (A-Hobg) | 2 - 2 / 1 - 1 |
| Neunkirchener Str. (Neukp) | 8 - 44 / 1 - 39 | Hafenstr. (A-Hobg) | 4 - 28 / 1 - 23 |
| Ottweilerstr. (Neukp) | 2 - 10 / 1 - 19 | Heinrichstr. (A-Hobg) | 4 - 16 / 1 - 17 |
| Paul-Rücker-Str. | 6 - 110 / 1 - 109 | Hochfeldstr. (A-Hobg) | 2 - 54 / 5 - 51 |
| Rheinberger Ring | 8 - 66 / 5 - 55 | Imbuschstr. | 2 - 10 / |
| Rithlingerstr. | 8 - 12 / 1 - 9 | Johannisstr. (A-Hobg) | 2 - 48 / 3 - 29 |
| St.-Ingbert-Str. | 2 - 24 / 7 - 21 | Kaiserstr. (A-Hobg) | 6 - 16 / 1 - 31 |
| Sulzbacher Str. | 4 - 18 / 3 - 17 | Kantstr. (A-Hobg) | 6 - 28 / 5 - 23 |
| Völklinger Str. (Neukp) | 4 - 18 / 3 - 25 | Kapellstr. | 2 - 10 / 9 - 17 |
| Xantener Str. | / 1 - 49 | Karlstr. (A-Hobg) | 2 - 14 / 1 - 17 |

| | | | | | |
|-------------------------|------------|----------|-------------------------------|-------------|-----------|
| Knappenstr. (A-Hobg) | 2 - 24 / | 1 - 13 | Wilhelmstr. (A-Hobg) | 4 - 66 / | 1 - 49 |
| Königstr. (A-Hobg) | 2 - 92 / | 7 - 79 | Zechenstr. (A-Hobg) | 2 - 68 / | |
| Lauerstr. | / | 23 - 79 | GGS Marktstr. | | |
| Lessingstr. (A-Hobg) | 4 - 12 / | 1 - 15 | Ackerstr. (Frmhm) | 4 - 50 / | 1 - 55 |
| Marienstr. (A-Hobg) | 2 - 32 / | 1 - 31 | Adlerstr. (Frmhm) | 12 - 84 / | 1 - 77 |
| Marktstr. (A-Hobg) | 32 - 52 / | 45 - 51 | Am Borgardshof | 2 - 52 / | 1 - 21 |
| Mittelstr. (A-Hobg) | 2 - 36 / | 1 - 39 | Am Damm (Frmhm) | 2 - 28 / | 27 - 29 |
| Moerser Str. (A-Hobg) | 2 - 98 / | 1 - 155 | Am Kruppsee | 2 - 18 / | 11 - 33 |
| Moltkeplatz | 2 - 4 / | 1 - 5 | Am Kuppengraben | 2 - 30 / | 3 - 29 |
| Mühlenstr. (A-Hobg) | 2 - 86 / | 1 - 79 | Am Markt | / | 1 - 1 |
| Oststr. (A-Hobg) | 2 - 8 / | 1 - 1 | Am Stellwerk | 12 - 16 / | 33 - 33 |
| Parallelstr. (A-Hobg) | 2 - 4 / | 17 - 17 | An der Höhe | 2 - 6 / | 1 - 5 |
| Paßstr. | 6 - 44 / | 1 - 41 | Antwerpener Str. | 10 - 10 / | 1 - 1 |
| Peterstr. (A-Hobg) | 8 - 10 / | | Auf dem Kamp | 8 - 14 / | 1 - 17 |
| Pionierstr. | 2 - 18 / | 1 - 23 | Augustastr. (Frmhm) | 2 - 28 / | 15 - 17 |
| Rheinanlagen | 6 - 12 / | 7 - 13 | Bachstr. (Frmhm) | 2 - 34 / | 1 - 29 |
| Rheinstr. (A-Hobg) | 6 - 32 / | 5 - 43 | Bismarckstr. (Frmhm) | 66 - 186 / | 3 - 161 |
| Roonstr. (A-Hobg) | 2 - 24 / | 1 - 35 | Bliersheimer Str. (Frmhm) | 22 - 80 / | 5 - 87 |
| Ruhrorter Str. (A-Hobg) | 8 - 44 / | 1 - 13 | Bogenstr. (Frmhm) | 2 - 6 / | 1 - 5 |
| Saarstr. (A-Hobg) | 48 - 134 / | 57 - 135 | Breitenbachallee | 2 - 12 / | 1 - 17 |
| Schifferstieg | / | 1 - 1 | Bremerhavener Str. | 10 - 10 / | 5 - 5 |
| Schillerstr. (A-Hobg) | 2 - 80 / | 7 - 75 | Clarenbachstr. (Frmhm) | 4 - 14 / | 1 - 21 |
| Schmiedestr. (A-Hobg) | 2 - 8 / | 1 - 3 | Dahlingstr. | 38 - 250 / | 1 - 251 |
| Schulstr. (A-Hobg) | 6 - 24 / | 3 - 31 | Dubliner Str. | 2 - 8 / | |
| Steinstr. (A-Hobg) | 12 - 12 / | | Elsterweg | 2 - 12 / | |
| Stock-und-Hausmann-Str. | 2 - 16 / | | Erlinghagenplatz | 2 - 8 / | 1 - 7 |
| Stolze-Schrey-Str. | 6 - 10 / | 1 - 3 | Ernststr. | 2 - 16 / | 1 - 29 |
| Uferstr. (A-Hobg) | 6 - 10 / | 5 - 9 | Europaallee | 10 - 100 / | 1 - 29 |
| Viktoriastr. (A-Hobg) | 2 - 46 / | 3 - 43 | Ewaldstr. | 2 - 2 / | 5 - 9 |
| Werkstr. | 2 - 12 / | 5 - 7 | Freiherr-vom-Stein-Str. | 2 - 28 / | 1 - 33 |
| Wernerstr. (A-Hobg) | / | 3 - 23 | Friedhofallee (Frmhm) | 2 - 24 / | 1 - 47 |
| Wiesenstr. (A-Hobg) | 2 - 10 / | 5 - 11 | Friedrich-Ebert-Str. (Hochem) | 134 - 134 / | 181 - 181 |
| Wilhelmallee | 12 - 56 / | 29 - 57 | | | |

| | | | | | |
|-----------------------------|-------------|-----------|-------------------------------|-------------|-----------|
| Friemersheimer Str. (Frmhm) | 6 - 26 / | 1 - 27 | Schleusenstr. | 40 - 70 / | 35 - 93 |
| Gaterweg | 144 - 210 / | 201 - 211 | Schützenstr. (Frmhm) | 2 - 60 / | 1 - 41 |
| Geeststr. (Frmhm) | 4 - 40 / | 1 - 37 | Turmstr. (Frmhm) | 2 - 14 / | 1 - 21 |
| Hamburger Str. | 2 - 60 / | 1 - 17 | Uerdinger Str. (Frmhm) | 40 - 66 / | 57 - 67 |
| Heinrichstr. (Frmhm) | 2 - 10 / | | Viktoriastr. (Frmhm) | 2 - 62 / | 1 - 57 |
| Henschelstr. | 2 - 14 / | 1 - 7 | Villenstr. | 2 - 8 / | 3 - 9 |
| Heyenstr. | 2 - 14 / | 1 - 19 | Walther-Rathenau-Platz | 2 - 6 / | 1 - 3 |
| Hugo-Bansen-Str. | 2 - 2 / | | Walther-Rathenau-Str. (Frmhm) | 8 - 78 / | 3 - 83 |
| Josefstr. (Frmhm) | 2 - 6 / | 1 - 5 | Wilhelmstr. (Frmhm) | 2 - 68 / | 1 - 61 |
| Jungstr. | 2 - 48 / | 1 - 11 | Windmühlenstr. (Frmhm) | 18 - 30 / | 17 - 31 |
| Kaiserstr. (Frmhm) | 12 - 66 / | 5 - 81 | GGs Mevissenstr. | | |
| Karpfenweg | 2 - 2 / | 1 - 21 | Alfred-Hitz-Platz | 6 - 6 / | 5 - 19 |
| Kopenhagener Str. | / | 1 - 1 | Am Holderbusch | 2 - 36 / | 1 - 35 |
| Kronenstr. (Frmhm) | 2 - 2 / | 1 - 11 | Am Kirchplatz | 2 - 2 / | 1 - 3 |
| Kronprinzenstr. (Frmhm) | 4 - 108 / | 1 - 67 | An der Geis | 2 - 62 / | 7 - 105 |
| Kruppstr. (Frmhm) | 2 - 184 / | 1 - 199 | An der Liff | 2 - 36 / | 1 - 75 |
| Kurzer Weg | 6 - 14 / | 1 - 1 | An der Trift | 2 - 18 / | 1 - 17 |
| Königstr. (Frmhm) | 2 - 8 / | 1 - 11 | Auf dem Dudel | 6 - 58 / | 3 - 59 |
| Kühne-und-Nagel-Platz | / | 1 - 1 | Auf dem Hahn | 2 - 16 / | 1 - 9 |
| Laurenz-Peizer-Str. | 2 - 4 / | 1 - 5 | Beekstr. (Berghm) | 4 - 32 / | 1 - 41 |
| Lissaboner Str. | 8 - 8 / | 5 - 31 | Bergheimer Str. (Berghm) | / | 83 - 89 |
| Liverpooler Str. | 30 - 34 / | | Bernhard-Röcken-Weg | / | 1 - 1 |
| Lothsfeldstr. | 2 - 44 / | 1 - 59 | Brunnenstr. | 2 - 34 / | 3 - 15 |
| Marktstr. (Frmhm) | 8 - 20 / | 11 - 25 | Egerstr. | 4 - 14 / | 1 - 19 |
| Marseiller Str. | 10 - 20 / | 11 - 19 | Eigenheimstr. | 2 - 10 / | 1 - 11 |
| Martinistr. | 2 - 26 / | 1 - 11 | Feldrain | 2 - 28 / | 1 - 11 |
| Mittelstr. (Frmhm) | 2 - 16 / | 1 - 15 | Feldstr. (Berghm) | 2 - 10 / | 1 - 49 |
| Moltkestr. (Frmhm) | 2 - 10 / | 1 - 7 | Flutweg | 120 - 178 / | 121 - 165 |
| Osloer Str. | 10 - 10 / | 1 - 1 | Friedrichstr. (Berghm) | 2 - 20 / | 1 - 35 |
| Reichsstr. | 6 - 80 / | 1 - 57 | Fritz-Schröder-Str. | 2 - 48 / | 1 - 19 |
| Roosstr. | 2 - 40 / | 1 - 93 | Geschwister-Scholl-Str. | 2 - 16 / | 11 - 27 |
| Rotterdam Str. | 28 - 100 / | 49 - 49 | Ginsterweg (Berghm) | 2 - 24 / | 1 - 17 |
| Scharnhorststr. (Frmhm) | 2 - 24 / | 1 - 27 | | | |

| | | | |
|------------------------|-----------------------|-------------------------|-----------------------|
| Goerdelerstr. (Berghm) | 8 - 38 / 1 - 31 | Sudetenstr. (Berghm) | 2 - 14 / 1 - 35 |
| Grabenacker | 4 - 126 / 7 - 115 | Trompeter Str. | 6 - 26 / 1 - 23 |
| Hainbuchenweg | 2 - 8 / | GGS Mozartstr. | |
| Hohe Flur | 2 - 2 / 3 - 5 | Aktienstr. | 36 - 66 / 23 - 61 |
| In den Peschen | 100 - 100 / 123 - 165 | Aktienweg | 102 - 102 / 101 - 103 |
| In der Schleue | 2 - 34 / 1 - 31 | Am Haus Hartenfels | 2 - 2 / 1 - 3 |
| Irmastr. | 2 - 8 / 1 - 7 | Am Waldessaum | 6 - 6 / 1 - 5 |
| Juliestr. | 2 - 16 / 1 - 23 | Andersenstr. | 2 - 32 / 1 - 25 |
| Julius-Leber-Str. | 6 - 70 / 3 - 53 | Bissingheimer Str. | 22 - 180 / |
| Jägerstr. (Berghm) | 2 - 14 / 3 - 13 | Bremsweg | / 1 - 11 |
| Kampstr. (Berghm) | 10 - 22 / | Brucknerstr. (Ndf-S) | 2 - 36 / 1 - 35 |
| Kreuzacker | 18 - 100 / 57 - 105 | Bürgerstr. | 10 - 76 / 13 - 67 |
| Lange Str. | 2 - 144 / 7 - 113 | Carl-Benz-Str. | / 199 - 201 |
| Langkeitstr. | 2 - 14 / 3 - 23 | Derfflingerstr. | 2 - 24 / 1 - 11 |
| Lerchenweg (Berghm) | 2 - 20 / 1 - 65 | Eichendorffstr. (Ndf-N) | 2 - 24 / 1 - 23 |
| Leuschnerstr. | / 3 - 27 | Finkenstr. | 6 - 72 / 1 - 61 |
| Lutherstr. (Berghm) | 2 - 24 / 5 - 5 | Forsthausweg | 2 - 10 / 1 - 101 |
| Marthastr. (Berghm) | 2 - 26 / 1 - 23 | Gabrielkirchplatz | 16 - 28 / 7 - 15 |
| Martin-Niemöller-Str. | 2 - 24 / 1 - 17 | Gabrielstr. | 4 - 44 / 1 - 37 |
| Meisenstr. (Berghm) | 2 - 44 / 1 - 141 | Geibelstr. | 28 - 58 / 31 - 61 |
| Mevissenstr. (Berghm) | 2 - 16 / 1 - 27 | Gneisenaustr. | 58 - 282 / 55 - 283 |
| Moerser Str. (Hochem) | / 241 - 281 | Hans-Pfitzner-Str. | 2 - 36 / 5 - 31 |
| Oberfeld | 26 - 52 / 21 - 47 | Hardenbergstr. (Ndf-N) | 18 - 36 / 7 - 25 |
| Oestrumer Str. | 10 - 20 / 1 - 29 | Heinestr. (Ndf-N) | 50 - 96 / 41 - 97 |
| Paschacker | 12 - 74 / 5 - 91 | Holteistr. | 36 - 88 / 41 - 93 |
| Querstr. (Berghm) | 2 - 10 / 1 - 13 | Händelstr. (Ndf-N) | 2 - 20 / 1 - 11 |
| Rohenacker | 2 - 12 / 3 - 11 | Kammerstr. | 154 - 232 / 175 - 229 |
| Rotdornweg | / 1 - 7 | Koloniestr. | 132 - 232 / 119 - 247 |
| Sandstr. (Berghm) | 2 - 4 / 1 - 13 | Kortumstr. | 60 - 128 / 33 - 151 |
| Schauenplatz | 2 - 24 / 1 - 25 | Krautstr. | 38 - 70 / 61 - 69 |
| Schauenstr. | 6 - 24 / 1 - 9 | Kreutzerstr. | 2 - 8 / 1 - 7 |
| Steile Str. | 2 - 14 / 3 - 7 | Kruppstr. (Ndf-S) | 26 - 32 / 23 - 71 |
| Steinacker | 2 - 74 / 1 - 45 | | |

| | | | | | |
|-----------------------------|-------------|-----------|---------------------------------|-------------|-----------|
| Lenaubr. | 42 - 42 / | 23 - 45 | GGS Pestalozzistr. | 8 - 10 / | 1 - 9 |
| Lortzingstr. (Ndf-S) | 4 - 44 / | 5 - 29 | Am Volkspark | / | 1 - 11 |
| Lotharstr. | 2 - 334 / | 1 - 221 | Arndtstr. (Rhsn-M) | 2 - 16 / | 1 - 39 |
| Masurenallee | 30 - 48 / | 1 - 145 | Eichendorffstr. (Rhsn-M) | 2 - 16 / | 1 - 9 |
| Max-Reger-Str. | 2 - 30 / | 1 - 17 | Erlenweg (Berghm) | 2 - 34 / | 3 - 21 |
| Mozartstr. (Ndf-S) | 4 - 48 / | 1 - 79 | Eschenstr. (Berghm) | 116 - 132 / | |
| Mörikestr. | 2 - 42 / | 1 - 35 | Friedrich-Ebert-Str. (Hochem) | 2 - 12 / | 1 - 25 |
| Mülheimer Str. | 182 - 300 / | | Gerhart-Hauptmann-Str. (Rhsn-M) | 2 - 12 / | 1 - 1 |
| Nettelbeckstr. | 2 - 48 / | 1 - 37 | Goethestr. (Rhsn-M) | 2 - 24 / | 1 - 23 |
| Nibelungenstr. | 20 - 94 / | 1 - 95 | Grenzstr. (Berghm) | 2 - 12 / | 1 - 29 |
| Oststr. (Ndf-N) | 180 - 254 / | 181 - 247 | Herderstr. (Rhsn-M) | 4 - 42 / | 15 - 61 |
| Palmstr. | 2 - 2 / | 1 - 5 | Herkenweg | 2 - 30 / | 1 - 21 |
| Rehweg | 104 - 104 / | 99 - 103 | Hölderlinstr. | 2 - 8 / | 1 - 5 |
| Richard-Dehmel-Str. | 2 - 20 / | 1 - 11 | In den Peschen | 4 - 14 / | 1 - 7 |
| Richard-Wagner-Str. (Ndf-S) | 42 - 112 / | 41 - 67 | Kiefernstr. (Berghm) | 136 - 224 / | 137 - 249 |
| Schenkendorfstr. | 2 - 14 / | | Krefelder Str. (Rhsn-M) | 2 - 2 / | 1 - 1 |
| Silherstr. | 2 - 8 / | 1 - 7 | Körnerplatz | 2 - 28 / | 3 - 23 |
| St.-Anna-Weg | / | 5 - 7 | Lessingstr. (Rhsn-M) | 6 - 60 / | |
| Steinbruchstr. | 12 - 46 / | 15 - 53 | Lindenallee | / | 67 - 67 |
| Sternbuschweg | / | 1 - 369 | Neue Krefelder Str. | 8 - 8 / | 3 - 9 |
| Straußplatz | 4 - 4 / | 3 - 3 | Pestalozzistr. (Berghm) | 2 - 10 / | 1 - 5 |
| Straußstr. | 2 - 18 / | 1 - 25 | Rückertstr. (Rhsn-M) | 2 - 16 / | 1 - 13 |
| Uhlenhorststr. | / | 21 - 21 | Schillerstr. (Rhsn-M) | / | 127 - 147 |
| Uthmannstr. | 2 - 20 / | 1 - 19 | Schwarzenberger Str. | 2 - 6 / | 1 - 11 |
| Verdistr. | 2 - 6 / | 1 - 5 | Stormstr. (Rhsn-M) | 2 - 18 / | 1 - 25 |
| Waldhornstr. | 2 - 26 / | 1 - 31 | Umlandstr. (Rhsn-M) | 2 - 34 / | 5 - 21 |
| Waldstr. (Ndf-S) | 100 - 154 / | 33 - 145 | Ulmenstr. (Berghm) | | |
| Walramsweg | 2 - 26 / | | | | |
| Wildstr. | 2 - 60 / | 1 - 71 | | | |
| Zum Drachensteig | 2 - 4 / | 1 - 1 | | | |

GGS Sandstraße

| | | |
|----------------------|------------|----------|
| Agnesstr. | 4 - 28 / | 1 - 25 |
| Am Kiebitzberg | 2 - 18 / | 1 - 11 |
| Am Stadion | 34 - 40 / | 35 - 35 |
| Dahlstr. | 28 - 102 / | 19 - 101 |
| Elisenstr. (Mxl) | 2 - 22 / | 1 - 25 |
| Emmastr. | 2 - 24 / | 5 - 27 |
| Feldstr. (Mxl) | / | 25 - 71 |
| Gertrudenstr. | 2 - 48 / | |
| Gillhausenstr. (Mxl) | 14 - 22 / | 21 - 23 |
| Johannismarkt | 8 - 18 / | 7 - 19 |
| Julius-Birck-Str. | 2 - 28 / | 3 - 27 |
| Katharinenstr. | 2 - 14 / | 1 - 11 |
| Kiebitzmühlenstr. | 4 - 22 / | 3 - 21 |
| Krügerstr. | 2 - 12 / | 1 - 11 |
| Marienstr. (Mxl) | 2 - 58 / | 5 - 91 |
| Mittelstr. (Mxl) | 2 - 38 / | 1 - 37 |
| Ottostr. (Mxl) | / | 1 - 37 |
| Pestalozzistr. (Mxl) | 14 - 28 / | |
| Rudolfstr. (Mxl) | 16 - 34 / | 23 - 31 |
| Sandstr. (Mxl) | 40 - 70 / | 29 - 73 |
| Schmelzerstr. | 2 - 24 / | 5 - 23 |
| Sibyllenstr. | 2 - 10 / | 1 - 15 |
| Vereinsstr. | 4 - 46 / | 1 - 29 |
| Vorholstr. | 2 - 8 / | 1 - 11 |
| Warbruckstr. | 2 - 64 / | 1 - 51 |
| Weseler Str. | 72 - 200 / | 85 - 171 |
| Wiesenstr. (Mxl) | 2 - 72 / | 1 - 43 |
| Wilfriedstr. | 56 - 74 / | 59 - 71 |
| Willy-Brandt-Ring | 44 - 44 / | |

GGS Schulstr.

| | | |
|-----------------------------|-------------|-----------|
| Am Driesenbusch | 6 - 22 / | 1 - 23 |
| Am Grünen Ring | 6 - 20 / | 7 - 29 |
| Am Paßfeld | 2 - 8 / | 5 - 13 |
| Am Rosengarten | 4 - 16 / | 1 - 51 |
| Amselstr. (Aldrad) | 2 - 12 / | 1 - 15 |
| An der Bröckerei | 4 - 32 / | 1 - 23 |
| An der Poeling | 8 - 22 / | 1 - 15 |
| Baustr. (Aldrad) | 34 - 78 / | 29 - 63 |
| Beckersloh | 2 - 50 / | 1 - 105 |
| Blumenstr. (Fahn) | 20 - 26 / | 21 - 43 |
| Blütenstr. (Fahn) | 4 - 28 / | |
| Bollwerksweg | 2 - 6 / | 5 - 7 |
| Bruckmannsweg | 2 - 14 / | 1 - 15 |
| Brückenstr. (A-Wals) | 4 - 8 / | 11 - 11 |
| Büsackerstr. | 2 - 38 / | |
| Dittfeldstr. (Fahn) | 2 - 150 / | 1 - 159 |
| Dr.-Wilhelm-Roelen-Str. | 200 - 422 / | 237 - 435 |
| Drosselgasse | 2 - 18 / | |
| Emscherstr. (Fahn) | 2 - 14 / | 1 - 11 |
| Fasanenstr. (Aldrad) | 2 - 38 / | 1 - 11 |
| Franzstr. (Aldrad) | 2 - 36 / | 5 - 33 |
| Friedenstr. (Aldrad) | 18 - 18 / | 1 - 17 |
| Friedrich-Ebert-Platz | / | 1 - 1 |
| Friedrich-Ebert-Str. (Fahn) | 50 - 52 / | 15 - 319 |
| Friedrichstr. (Aldrad) | 22 - 28 / | 25 - 39 |
| Grabenstr. (Aldrad) | 2 - 30 / | 1 - 33 |
| Hafenstr. (Fahn) | / | 153 - 173 |
| Hildegard-Bienen-Str. | 4 - 10 / | 1 - 1 |
| Hornstr. | 4 - 22 / | 3 - 23 |
| Horsterbruchstr. | 2 - 20 / | 1 - 19 |
| Horststr. (Aldrad) | 8 - 18 / | 1 - 17 |
| In der Dell | 2 - 8 / | 1 - 15 |

| | | | | | |
|---|-------------|-----------|-------------------------|-------------|-----------|
| In der Lunnenheide | 8 - 26 / | 1 - 33 | Beckerfelder Str. | 2 - 98 / | 5 - 77 |
| Kampstr. (Fahn) | 2 - 22 / | 15 - 25 | Bissingheimer Str. | 450 - 450 / | 601 - 601 |
| Kolpingstr. (Aldrad) | 2 - 36 / | 1 - 9 | Buscher Str. | 2 - 70 / | 1 - 81 |
| Kurze Str. (Aldrad) | 2 - 50 / | 1 - 51 | Daressalamstr. | 10 - 68 / | 21 - 65 |
| Lechweg | 2 - 4 / | | Druchter Weg | / | 25 - 25 |
| Lehnackerstr. | 46 - 114 / | 47 - 93 | Düsseldorffer Landstr. | 164 - 196 / | 181 - 189 |
| Lerchenweg (Aldrad) | / | 1 - 3 | Fichtenstr. (Grossb) | 4 - 60 / | |
| Nüßmannsweg | 6 - 8 / | 5 - 9 | Greifswalder Str. | 2 - 26 / | 9 - 35 |
| Poststr. (Aldrad) | 2 - 12 / | | Grünkottenstr. | 14 - 42 / | 17 - 39 |
| Prinzenstr. (Aldrad) | 2 - 70 / | 1 - 79 | Heckwinkel | 4 - 18 / | 9 - 17 |
| Ringstr. (Fahn) | 2 - 18 / | 1 - 17 | In der Drucht | 110 - 126 / | 99 - 127 |
| Römerstr. (A-Wals) | 2 - 162 / | 1 - 109 | Keniastr. | 2 - 42 / | 11 - 39 |
| Schloßstr. (Aldrad) | 6 - 70 / | 1 - 59 | Kösliner Str. | 12 - 26 / | 1 - 31 |
| Schulstr. (A-Wals) | 2 - 130 / | 1 - 125 | Lambarenestr. | 2 - 50 / | 1 - 95 |
| Stöckstr. | 4 - 18 / | 5 - 19 | Lauenburger Allee | 2 - 80 / | 3 - 71 |
| Tannenweg | 2 - 6 / | 1 - 7 | Lintorfer Waldweg | / | 501 - 501 |
| Teichstr. | 8 - 48 / | 1 - 45 | Lomestr. | 2 - 56 / | 1 - 37 |
| Theodor-Heuss-Str. (A-Wals) | 264 - 354 / | 273 - 349 | Lötzener Str. | 2 - 18 / | 1 - 17 |
| Waldstr. (Aldrad) | 6 - 50 / | 1 - 53 | Lüderitzallee | 10 - 82 / | 21 - 63 |
| | | | Mafiastr. | 2 - 34 / | 31 - 39 |
| | | | Mandelas Pfad | 2 - 12 / | 1 - 25 |
| Schulverbund GGS Lauenburger Allee | | | Masurenallee | / | 429 - 435 |
| Ackerstr. (Grossb) | 8 - 20 / | 1 - 7 | Otawistr. | 2 - 36 / | 1 - 33 |
| Albert-Hahn-Str. | 2 - 50 / | 1 - 45 | Pembastr. | 2 - 42 / | 25 - 39 |
| Allgäuer Str. | 4 - 108 / | 1 - 107 | Pfrontener Weg | 4 - 20 / | 3 - 31 |
| Altenbrucher Damm | 2 - 150 / | 13 - 125 | Reisenweg | 2 - 26 / | 3 - 23 |
| Am Eschenbruch | / | 1 - 3 | Saarnr Str. | 2 - 78 / | |
| Am Grünen Grund | 148 - 170 / | 67 - 155 | Sansibarstr. | 2 - 44 / | 7 - 49 |
| Am Kiekenbusch | 4 - 18 / | 1 - 29 | Seerosenweg | 4 - 30 / | 19 - 35 |
| Am Lipkamp | 6 - 16 / | 1 - 19 | Sittardsberger Allee | 10 - 170 / | |
| Am Schilfrohr | 2 - 16 / | 1 - 35 | Stettiner Str. (Grossb) | 2 - 28 / | 3 - 19 |
| Am Siepenkothen | 4 - 58 / | 1 - 53 | Stolper Str. | 2 - 12 / | |
| Am Spick | 2 - 46 / | 9 - 33 | Swakopmunder Pfad | 4 - 20 / | 1 - 19 |
| Angermunder Str. | 2 - 90 / | 3 - 87 | | | |

Verzeichnis der Schulsiegebiete der Gemeinschaftsgrundschulen der Stadt Duisburg

Seite 28 von 49

| | | | | | |
|-----------------------------------|-------------|----------|------------------------|-------------|-----------|
| Swakopmunder Str. | 2 - 52 / | 1 - 55 | Breitenkamp | 2 - 40 / | 15 - 25 |
| Togostr. | 2 - 70 / | 1 - 45 | Dammhausweg | 2 - 6 / | 9 - 11 |
| Uhlenbroicher Weg | 2 - 124 / | 1 - 121 | Dionysiusweg | / | 71 - 77 |
| Vorm Grindsbruch | 30 - 62 / | 9 - 37 | Dorfstr. (Mdlhm) | 22 - 162 / | 1 - 171 |
| Waterbergpfad | 4 - 10 / | | Düsseldorfer Landstr. | 436 - 442 / | 445 - 445 |
| Weierstr. | 22 - 40 / | 15 - 33 | Ehinger Berg | 144 - 184 / | 123 - 197 |
| Windhuker Pfad | 4 - 20 / | 5 - 19 | Fuchsfeldweg | 4 - 44 / | 1 - 11 |
| Windhuker Str. | 2 - 60 / | 1 - 77 | Hausstattstr. | 2 - 8 / | 1 - 23 |
| Zimmerstr. | 2 - 82 / | 5 - 39 | Hirtenweg | 2 - 30 / | 19 - 29 |
| Zum Walkmüller | 4 - 24 / | 1 - 45 | Holtumer Mühlenweg | 2 - 2 / | 1 - 25 |
| Zum Wassergraben | 2 - 48 / | 19 - 79 | Im Bonnefeld | 2 - 48 / | 1 - 21 |
| Schulverbund GGS Im Reimel | | | Im Eichwäldchen | 28 - 52 / | 9 - 53 |
| Altgaßweg | / | 1 - 49 | Im Haselbusch | 2 - 48 / | 59 - 59 |
| Am Brengershof | 2 - 26 / | 1 - 9 | Im Reimel | 8 - 22 / | 9 - 11 |
| Am Drap | 4 - 44 / | 5 - 11 | In der Donk | 2 - 24 / | |
| Am Hasselberg | 2 - 290 / | 13 - 289 | Kegelstr. | 12 - 184 / | 141 - 141 |
| Am Klapptor | 4 - 12 / | 3 - 31 | Korbmacherstr. | 2 - 32 / | 3 - 25 |
| Am Kollert | 2 - 48 / | 9 - 39 | Mannesmannstr. | 200 - 200 / | |
| Am Langen Bongert | 4 - 4 / | 1 - 15 | Pastoratsgarten | / | 1 - 13 |
| Am Lindentor | 32 - 126 / | 1 - 113 | Reimelsweg | 2 - 64 / | 3 - 41 |
| Am Palmbleck | / | 1 - 61 | Rheinfeldsweg | 4 - 18 / | 5 - 7 |
| Am Postenhof | 28 - 32 / | 31 - 33 | Rheinheimer Weg | 16 - 62 / | 1 - 145 |
| Am Rübenkamp | 4 - 20 / | 1 - 23 | Schwalbenweg | 2 - 46 / | 1 - 35 |
| Am Seitenreich | 2 - 78 / | 1 - 77 | Sermer Str. | 2 - 64 / | 1 - 79 |
| An der Bastei | 12 - 150 / | 39 - 121 | Siedlerstr. (Mdlhm) | 2 - 56 / | 1 - 55 |
| Auf dem Hunsrück | 2 - 20 / | 1 - 23 | Uerdinger Str. (Mdlhm) | 10 - 206 / | 19 - 193 |
| Barberstr. | 8 - 40 / | 1 - 35 | Zum Bockekamp | 4 - 32 / | 3 - 33 |
| Beim Falkenhof | 2 - 10 / | 1 - 15 | Zum Grind | 2 - 90 / | 1 - 89 |
| Beim Gansacker | 2 - 102 / | 1 - 97 | Zum Peschekamp | 8 - 48 / | 1 - 37 |
| Binsenweg | / | 1 - 11 | Zur Goldackershöh | 2 - 12 / | 1 - 9 |
| Bockumer Str. | 200 - 200 / | | Zur Kreienhütt | 2 - 32 / | 13 - 31 |
| Bockumer Weg | 2 - 10 / | 1 - 9 | | | |

| | | | | |
|---------------------------------|------------|----------|--------------------------------|-----------|
| GGS Sternstr. | | | | |
| Am Brandenberg | 2 - 20 / | 1 - 1 | Meteorstr. | 4 - 6 / |
| Am Büschchen | 2 - 4 / | 1 - 11 | Mondstr. | 4 - 12 / |
| Clarenbachstr. (Aldrad) | 2 - 12 / | 1 - 17 | Neptunstr. | 8 - 24 / |
| Douvermannstr. | 2 - 12 / | 1 - 5 | Orionstr. | 2 - 24 / |
| Dr.-Hans-Böckler-Str. | 8 - 120 / | 1 - 245 | Planetenstr. | 2 - 52 / |
| Dürerstr. (Aldrad) | 2 - 12 / | 1 - 7 | Schillerstr. (Aldrad) | 2 - 62 / |
| Eichenhorst | 2 - 100 / | 1 - 97 | Schützenwiese | 2 - 20 / |
| Friedrich-Ebert-Str. (Fahn) | 56 - 276 / | | Sonnenstr. (Aldrad) | 4 - 206 / |
| Gerhart-Hauptmann-Str. (Aldrad) | 2 - 16 / | 9 - 17 | Sternstr. (Aldrad) | 2 - 80 / |
| Goethestr. (Aldrad) | 10 - 82 / | 11 - 87 | Uranustr. | 4 - 26 / |
| Heinestr. (Aldrad) | 2 - 90 / | 1 - 93 | Willy-Bartock-Str. | 4 - 104 / |
| Heinrich-Lersch-Str. (Aldrad) | 2 - 8 / | 1 - 27 | Zillestr. | 2 - 26 / |
| Hermann-Löns-Str. (Aldrad) | 2 - 10 / | 1 - 9 | GGS Tonstr. | |
| Hoevelerstr. | 2 - 102 / | 1 - 41 | Am Botanischen Garten | 2 - 20 / |
| Holbeinstr. | 2 - 8 / | 1 - 17 | Am Freischütz | 4 - 22 / |
| Holtener Str. (Aldrad) | 86 - 176 / | 53 - 209 | Am Kaiserberg | 4 - 18 / |
| Hooverstr. | 10 - 102 / | 15 - 75 | Am Schnabelhuck | 4 - 24 / |
| Hülsermannshof | 2 - 38 / | 1 - 33 | Am Zoo | 4 - 8 / |
| Im Wertkamp | 2 - 16 / | 1 - 15 | Auf dem Werth | 2 - 10 / |
| Johannes-Kepler-Str. | 4 - 80 / | 1 - 81 | Bechemstr. | 2 - 30 / |
| Jupiterstr. | 28 - 62 / | 1 - 79 | Blumenthalstr. | 2 - 110 / |
| Kantstr. (Aldrad) | 30 - 40 / | 19 - 35 | Brauerstr. | 2 - 56 / |
| Kerskensweg | 2 - 40 / | 1 - 27 | Carl-Benz-Str. | / |
| Kollwitzstr. | 2 - 8 / | 1 - 17 | Carl-Schurz-Str. | 2 - 18 / |
| Kometenplatz | 4 - 62 / | 1 - 53 | Denkmalstr. (Duisn) | / |
| Kurfürstenstr. | 6 - 164 / | 5 - 155 | Dörnerhofstr. | 2 - 12 / |
| Liebermannstr. | 2 - 8 / | 1 - 17 | Felsenstr. | 8 - 32 / |
| Lindemanshof | 6 - 40 / | 3 - 67 | Gerhart-Hauptmann-Str. (Duisn) | 6 - 98 / |
| Ludgerusstr. | 8 - 98 / | 1 - 99 | Gottfried-Kinkel-Str. | 2 - 18 / |
| Marsstr. | 2 - 16 / | 1 - 15 | Hansastr. | 2 - 66 / |
| Menzelstr. (Aldrad) | 2 - 8 / | 1 - 5 | Hasenkampstr. | / |
| Merkurstr. | 6 - 10 / | | Heckenstr. (Duisn) | 8 - 68 / |

| | | | |
|---------------------|----------|---|----------|
| Hedwigstr. (Duisn) | 8 - 40 | / | 1 - 35 |
| Hinter der Kirche | 34 - 34 | / | 15 - 41 |
| Hohenstaufenstr. | 8 - 56 | / | 13 - 59 |
| Hohenzollernstr. | 2 - 50 | / | 1 - 55 |
| Keetmanstr. | 2 - 42 | / | 1 - 41 |
| Kiefernweg (Duisn) | 2 - 24 | / | 7 - 23 |
| Konradinstr. | 2 - 30 | / | 1 - 15 |
| Königsberger Allee | 20 - 122 | / | 35 - 115 |
| Lutherstr. (Duisn) | 2 - 36 | / | 1 - 31 |
| Malteserstr. | 2 - 20 | / | 1 - 11 |
| Martinstr. (Duisn) | 4 - 40 | / | 5 - 51 |
| Moltkestr. (Duisn) | 2 - 96 | / | 1 - 99 |
| Mülheimer Str. | | / | 39 - 277 |
| Ottilienplatz | 2 - 8 | / | 1 - 5 |
| Parkstr. | 2 - 20 | / | 1 - 21 |
| Platanenallee | 70 - 70 | / | 75 - 75 |
| Prinz-Albrecht-Str. | 2 - 70 | / | 1 - 65 |
| Prinzenstr. (Duisn) | 2 - 104 | / | 5 - 93 |
| Roßstr. | 2 - 10 | / | 1 - 15 |
| Schafsweg | | / | 25 - 35 |
| Schweizer Str. | 6 - 118 | / | 1 - 127 |
| Schwiesenkamp | 80 - 80 | / | 35 - 69 |
| Steubenstr. | 2 - 10 | / | 1 - 15 |
| Templerstr. | 2 - 20 | / | 1 - 21 |
| Tonstr. | 16 - 28 | / | 1 - 35 |
| Waldsteige | 12 - 34 | / | 1 - 25 |
| Werthacker | 16 - 62 | / | 13 - 93 |
| Wilhelmshöhe | 4 - 24 | / | 1 - 13 |
| Winkelstr. (Duisn) | 8 - 34 | / | 1 - 27 |
| Zieglerstr. | 4 - 96 | / | 5 - 97 |

| | | | |
|--------------------------------|-----------|---|-----------|
| GGS Unter den Kastanien | | | |
| Akazienstr. (Wehfn) | 2 - 36 | / | 3 - 13 |
| Am Damm (Wehfn) | 10 - 32 | / | 1 - 59 |
| Am Dyck | 4 - 180 | / | 1 - 95 |
| August-Thyssen-Str. (Wehfn) | 2 - 72 | / | 1 - 97 |
| Dr.-Hans-Böckler-Str. | 262 - 326 | / | 275 - 319 |
| Heckenweg | 2 - 92 | / | 1 - 71 |
| Im Birkenhain | 2 - 28 | / | 1 - 25 |
| Im Busch | 6 - 58 | / | 1 - 53 |
| Im Winkel | 2 - 56 | / | 1 - 57 |
| In den Bredden | 2 - 78 | / | 1 - 77 |
| Kirchwiesenweg | 2 - 72 | / | 1 - 97 |
| Krämergasse | 2 - 14 | / | 1 - 5 |
| Marktstr. (Wehfn) | 2 - 56 | / | 1 - 67 |
| Schachtstr. (Wehfn) | 2 - 70 | / | 27 - 33 |
| Unter den Kastanien | 6 - 32 | / | 1 - 33 |
| Unter den Linden | 2 - 98 | / | 1 - 109 |
| Unter den Ulmen (Wehfn) | 4 - 62 | / | 1 - 69 |
| GGS Van-Gogh-Straße | | | |
| Am Ballbruchgraben | 2 - 32 | / | 1 - 31 |
| Am Schürenhof | 2 - 78 | / | 1 - 117 |
| An der Cölve | 2 - 2 | / | 3 - 9 |
| Asberger Str. (Berghm) | 2 - 124 | / | 1 - 99 |
| Auf dem Pickert | 2 - 80 | / | 1 - 69 |
| Auf dem Wiel | 10 - 64 | / | 31 - 69 |
| Auf der Heide (Berghm) | 4 - 18 | / | 3 - 11 |
| Baumschulstr. | 2 - 8 | / | 1 - 7 |
| Beekstr. (Berghm) | 28 - 28 | / | |
| Bindestr. | 2 - 34 | / | 1 - 5 |
| Burgfeld | 6 - 52 | / | 15 - 201 |
| Cranachweg | 2 - 24 | / | 1 - 15 |
| Dürerstr. (Berghm) | 2 - 16 | / | 3 - 23 |

| | | | | | |
|-------------------------------|-------------|-----------|------------------------------|-------------|-----------|
| Eichenstr. (Berghm) | 2 - 42 / | 1 - 45 | Van-Gogh-Str. | 2 - 60 / | 1 - 115 |
| Elsa-Brändström-Str. (Berghm) | 2 - 24 / | 1 - 69 | Wiesenstr. (Berghm) | / | 11 - 79 |
| Espenweg | 2 - 30 / | 1 - 45 | Winkelstr. (Berghm) | 24 - 24 / | |
| Graf-Bernadotte-Str. | 2 - 6 / | 1 - 17 | Zum Balger Bruch | 2 - 30 / | 1 - 25 |
| Gutenbergstr. (Berghm) | 4 - 14 / | 1 - 11 | GGs Wanheim | | |
| Güterstr. | 60 - 80 / | 1 - 65 | Am Kreuzacker | 2 - 6 / | 13 - 33 |
| Heidacker | 4 - 58 / | 1 - 55 | Am Mühlstein | 2 - 8 / | 1 - 15 |
| Heimbergstr. | / | 1 - 15 | Am Steinbergshof | 2 - 20 / | 1 - 19 |
| Heimweg (Berghm) | / | 1 - 5 | Am Tollberg | 4 - 60 / | 3 - 25 |
| Henri-Dunant-Str. | 2 - 62 / | 1 - 23 | Am Windhövel | 2 - 20 / | 1 - 3 |
| Hofstr. (Berghm) | 2 - 8 / | 1 - 35 | Angerhauser Str. | 2 - 8 / | |
| Holbeinweg | 2 - 50 / | 1 - 13 | Angerort Str. | 2 - 4 / | 1 - 5 |
| Horststr. (Berghm) | 2 - 8 / | 1 - 9 | Angertaler Str. | 90 - 166 / | 145 - 165 |
| Im Horsten | 8 - 14 / | 1 - 21 | Atroper Str. (Wa-Agh) | 4 - 60 / | 9 - 57 |
| Lohstr. (Berghm) | 2 - 102 / | 29 - 79 | Augsburger Str. | 2 - 22 / | 1 - 33 |
| Länglingsweg | / | 141 - 141 | Beim Görtzhof | 6 - 46 / | 11 - 29 |
| Mauerstr. (Berghm) | 2 - 22 / | 19 - 25 | Beim Knevelshof | 4 - 50 / | 21 - 21 |
| Moerser Str. (Hochem) | 240 - 304 / | 287 - 299 | Berzeliusstr. | 142 - 146 / | 23 - 77 |
| Neustr. (Berghm) | 2 - 144 / | 3 - 107 | Brisenweg | 4 - 12 / | 5 - 9 |
| Noldeweg | 2 - 14 / | 1 - 7 | Düererstr. (Htthm) | 2 - 24 / | 1 - 21 |
| Oberfeld | 4 - 72 / | 1 - 71 | Ehinger Str. | 104 - 140 / | 11 - 287 |
| Paracelsusstr. | 2 - 20 / | 1 - 11 | Ferdinandstr. (Wa-Agh) | 2 - 42 / | 1 - 57 |
| Rembrandtstr. (Berghm) | 2 - 28 / | 3 - 15 | Friemersheimer Str. (Wa-Agh) | 10 - 50 / | 15 - 53 |
| Ritterstr. (Berghm) | 2 - 80 / | 1 - 69 | Goetzkestr. | 2 - 24 / | 1 - 21 |
| Rolandstr. (Berghm) | 2 - 8 / | 1 - 23 | Graf-Spee-Str. | 44 - 50 / | 1 - 51 |
| Rubensstr. | 2 - 18 / | 5 - 11 | Grenzweg (Htthm) | 2 - 8 / | |
| Rudolfstr. (Berghm) | 2 - 12 / | 1 - 13 | Görresstr. | 2 - 4 / | 1 - 3 |
| Römerstr. (Berghm) | 24 - 278 / | 243 - 265 | Heiligenbaumstr. | 20 - 80 / | 1 - 87 |
| Siedlerstr. (Berghm) | 2 - 8 / | 3 - 19 | Heinrich-Bierwes-Str. | 2 - 46 / | 7 - 15 |
| Talstr. (Berghm) | 2 - 32 / | 1 - 37 | Hermann-Rinne-Str. | 2 - 44 / | 1 - 25 |
| Trompeter Str. | 28 - 120 / | 33 - 129 | Holeyplatz | / | 1 - 9 |
| Uferstr. (Berghm) | 2 - 58 / | 1 - 57 | Honnenpfad | 6 - 64 / | 13 - 15 |
| Unterstr. (Berghm) | 6 - 10 / | 1 - 19 | | | |

| | | |
|---------------------------|-------------|-----------|
| Industriestr. (Wa-Agh) | 10 - 20 / | |
| Kaiserswerther Str. | 80 - 170 / | 83 - 171 |
| Kalkumer Str. | 4 - 18 / | |
| Knevelspfadchen | 8 - 46 / | 17 - 59 |
| Kolumbusstr. | 2 - 56 / | 1 - 37 |
| Mannesmannstr. | 6 - 8 / | |
| Medefurthstr. | / | 1 - 31 |
| Molbergstr. | 10 - 42 / | 1 - 37 |
| Mündelheimer Str. | 106 - 210 / | |
| Neuenhofstr. | / | 73 - 101 |
| Nürnberg Str. | 2 - 40 / | 11 - 41 |
| Obere Kaiserswerther Str. | 14 - 70 / | |
| Petersstr. | 12 - 116 / | 9 - 107 |
| Rahmer Str. | 4 - 32 / | 9 - 19 |
| Rembrandtstr. (Httm) | 2 - 22 / | 1 - 25 |
| Rheinufer | / | 31 - 75 |
| Richard-Seiffert-Str. | / | 1 - 45 |
| Schulz-Knaudt-Str. | 4 - 66 / | 3 - 55 |
| Steinbrinkstr. | 14 - 144 / | 7 - 151 |
| Suitbertusstr. | 2 - 26 / | 1 - 31 |
| Wanheimer Str. | 484 - 672 / | 429 - 661 |
| Wittlaerer Str. | 2 - 26 / | 1 - 31 |
| GGS Wrangelstr. | | |
| Albertstr. | 2 - 10 / | 5 - 29 |
| Am Alten Flugplatz | 2 - 16 / | |
| Am Blumenkampshof | 2 - 80 / | 55 - 83 |
| Am Churkamp | 4 - 20 / | 5 - 11 |
| Am Innenhafen | 8 - 12 / | 3 - 13 |
| Am Schlütershof | 2 - 30 / | 23 - 35 |
| Am Unkelstein | 8 - 46 / | 43 - 43 |
| Andreasstr. (Ksslfd) | 4 - 8 / | 7 - 13 |
| Auf der Höhe | 8 - 66 / | 1 - 99 |

Verzeichnis der Schulinzugsbereiche der Gemeinschaftsgrundschulen der Stadt Duisburg

| | | |
|---------------------------------|-------------|-----------|
| Baukampstr. | 2 - 28 / | 1 - 25 |
| Bülowstr. | 2 - 12 / | 3 - 11 |
| Collinweg | / | 1 - 1 |
| Gablenzstr. | 2 - 44 / | 1 - 45 |
| Kaßlerfelder Str. | 2 - 200 / | 1 - 203 |
| Klemensstr. | 2 - 44 / | 5 - 43 |
| Max-Peters-Str. | 4 - 20 / | 1 - 27 |
| Pontwert | 30 - 50 / | 11 - 47 |
| Ruhrdeich | 4 - 280 / | |
| Ruhrorter Str. (Rhroort/Ksslfd) | 10 - 132 / | 1 - 119 |
| Scharnhorststr. (Ksslfd) | 2 - 32 / | 5 - 35 |
| Schifferstr. | 10 - 220 / | 5 - 5 |
| Schwanentor | / | 21 - 21 |
| Stupperichstr. | 6 - 36 / | 1 - 35 |
| Von-der-Tann-Str. | 2 - 4 / | 1 - 5 |
| Waldemarstr. | 2 - 10 / | 1 - 5 |
| Weidenweg | 6 - 100 / | 13 - 91 |
| Wrangelstr. | 2 - 22 / | 15 - 21 |
| GGS Zoppenbrückstraße | | |
| Am Alten Viehhof | 2 - 30 / | 1 - 21 |
| Am Dehnenhof | 2 - 4 / | 31 - 31 |
| Am Giesenhof | 4 - 22 / | 7 - 25 |
| Am Kanal | 10 - 42 / | 1 - 47 |
| Am Welschenhof | 2 - 70 / | 1 - 117 |
| Bügelstr. | / | 1 - 3 |
| Dreibundstr. | 16 - 16 / | 1 - 7 |
| Dümpter Pfad | 2 - 14 / | 1 - 9 |
| Dümpter Str. | 6 - 58 / | 1 - 59 |
| Emmericher Str. (O-Mdr) | 108 - 306 / | 111 - 245 |
| Heukamp | 2 - 4 / | 1 - 3 |
| Hofstr. (O-Mdr) | 2 - 30 / | 1 - 19 |
| Hüttekamp | 2 - 20 / | 1 - 13 |

Seite 33 von 49

| | | | | | |
|-------------------------------|------------|-----------|---------------------|-------------|-----------|
| In den Grootlanden | 2 - 28 / | 1 - 33 | Fuldastr. (Altst) | 4 - 34 / | 3 - 31 |
| Kanalstr. | 2 - 26 / | 1 - 31 | Futterstr. | 6 - 30 / | 15 - 21 |
| Koopmannstr. | 8 - 56 / | 3 - 69 | Fährstr. (Duisn) | 2 - 22 / | 25 - 31 |
| Kornstr. | 18 - 36 / | 15 - 81 | Hansastr. | 76 - 138 / | 69 - 139 |
| Lehmbruckstr. | 16 - 38 / | 1 - 31 | Hansegracht | 10 - 16 / | 9 - 19 |
| Niebuhrstr. | 62 - 106 / | | Heckenstr. (Duisn) | 74 - 94 / | 63 - 73 |
| Oberhauser Str. | 40 - 40 / | 77 - 77 | Holzgracht | 10 - 12 / | |
| Obermeidericher Pfad | 4 - 12 / | 5 - 9 | In der Ruhrau | 2 - 30 / | 1 - 53 |
| Obermeidericher Str. | 2 - 202 / | 101 - 203 | Kardinal-Galen-Str. | 2 - 136 / | 1 - 153 |
| Ostender Str. | 2 - 18 / | 3 - 3 | Lahnstr. (Altst) | 26 - 26 / | 1 - 35 |
| Roggenkamp | 2 - 78 / | 21 - 77 | Landfermannstr. | | 25 - 25 |
| Scheperskamp | 12 - 12 / | 11 - 19 | Lennestr. | 2 - 12 / | 1 - 5 |
| Skrentnyst. | 6 - 54 / | 1 - 45 | Lippestr. | 2 - 20 / | 1 - 11 |
| Styruer Str. | 2 - 98 / | 5 - 91 | Ludwig-Krohne-Str. | 6 - 6 / | 5 - 5 |
| Symphersstr. | 80 - 112 / | 79 - 109 | Mainstr. (Altst) | 8 - 58 / | 9 - 63 |
| Untergard | 20 - 74 / | 3 - 55 | Meidericher Str. | 6 - 40 / | 1 - 115 |
| Weizenkamp | | 1 - 17 | Moltkestr. (Duisn) | 100 - 108 / | 101 - 107 |
| Welschenkamp | 2 - 48 / | 1 - 17 | Moselstr. (Altst) | 4 - 42 / | 1 - 43 |
| Westender Str. | 36 - 66 / | 45 - 57 | Nahestr. | 12 - 42 / | 1 - 57 |
| Wildmundstr. | 2 - 12 / | 5 - 9 | Neckarstr. (Altst) | 8 - 66 / | 1 - 35 |
| Zollhausstr. | | 1 - 11 | Opernplatz | 2 - 2 / | 1 - 1 |
| Zoppenbrückstr. | 20 - 46 / | 19 - 45 | Oranienstr. | 2 - 40 / | 25 - 25 |
| | | | Philosophenweg | 2 - 58 / | 17 - 63 |
| Astrid-Lindgren-Schule | | | Pulverweg | | 1 - 39 |
| Aakerfährstr. | 40 - 130 / | 1 - 135 | Ruhrdeich | 300 - 330 / | 351 - 351 |
| Angerstr. | 6 - 26 / | 1 - 19 | Rübenstr. | | 5 - 5 |
| Butlerstr. | 2 - 40 / | 1 - 37 | Saarstr. (Altst) | 12 - 36 / | 15 - 15 |
| Duissernplatz | 2 - 14 / | 1 - 15 | Schillerplatz | | 1 - 11 |
| Duissernstr. | 2 - 100 / | 3 - 109 | Schinkelplatz | 2 - 2 / | 1 - 5 |
| Erfstr. | 2 - 4 / | 1 - 15 | Schlegtendalstr. | | 5 - 9 |
| Esmarchstr. | 2 - 24 / | 1 - 41 | Schreiberstr. | 2 - 46 / | 3 - 39 |
| Falkstr. | 44 - 150 / | 23 - 173 | Siegstr. | 2 - 12 / | 1 - 27 |
| Friedrich-Albert-Lange-Platz | | 7 - 7 | Speichergracht | 10 - 14 / | 9 - 15 |

Verzeichnis der Schulsiegebiete der Gemeinschaftsgrundschulen der Stadt Duisburg

| | | | |
|-------------------------|-----------|---|----------|
| Stresemannstr. | 2 - 112 | / | 1 - 87 |
| Wallensteinstr. | 2 - 30 | / | 1 - 39 |
| Werrastr. (Altst) | 8 - 24 | / | 1 - 25 |
| Wintgensstr. | 6 - 136 | / | 27 - 111 |
| Wupperstr. | 2 - 12 | / | 3 - 3 |
| Zanderstr. | 2 - 18 | / | 3 - 21 |
| Bergschule | | | |
| Alsenstr. | | / | 1 - 31 |
| Altenkamp | 4 - 28 | / | 5 - 25 |
| Auf dem Damm | 114 - 122 | / | |
| Berchumer Str. | 2 - 20 | / | 5 - 17 |
| Bergstr. (U-Mdr) | 4 - 96 | / | 7 - 115 |
| Bleibtreustr. | 4 - 24 | / | 1 - 27 |
| Bruchfeldstr. | 2 - 8 | / | |
| Burgstr. | 6 - 34 | / | 1 - 29 |
| Bürgermeister-Pütz-Str. | 84 - 194 | / | 45 - 125 |
| Diedenhofener Str. | 2 - 30 | / | 3 - 33 |
| Dietrich-Rütten-Str. | 4 - 20 | / | 3 - 21 |
| Dislichstr. | 4 - 28 | / | 1 - 29 |
| Düppelstr. (U-Mdr) | 4 - 120 | / | 5 - 103 |
| Emstermannshof | 6 - 42 | / | 13 - 15 |
| Eupener Str. | 4 - 36 | / | 1 - 35 |
| Fauststr. | 4 - 22 | / | 1 - 25 |
| Franseckystr. | 2 - 30 | / | 1 - 27 |
| Gansstr. | 6 - 20 | / | 3 - 5 |
| Gartsträucherstr. | 52 - 108 | / | 21 - 113 |
| Gerichtsstr. | 2 - 20 | / | 1 - 35 |
| Haxtergrund | 18 - 22 | / | 3 - 23 |
| Herwarthstr. | 2 - 152 | / | 1 - 77 |
| Hoher Weg (M-Mdr) | 4 - 30 | / | 3 - 39 |
| Honigstr. | 4 - 60 | / | 1 - 53 |
| Horststr. (U-Mdr) | 12 - 76 | / | 1 - 87 |

Verzeichnis der Schulinzugsbereiche der Gemeinschaftsgrundschulen der Stadt Duisburg

| | | | |
|---------------------------|---------|---|---------|
| Im Binnendahl | | / | 1 - 3 |
| Kronenstr. (U-Mdr) | 4 - 18 | / | 3 - 21 |
| Kronprinzenstr. (U-Mdr) | | / | 1 - 13 |
| Lakumer Str. | 2 - 42 | / | 1 - 31 |
| Malmedyer Str. | 4 - 26 | / | 1 - 33 |
| Metzer Str. (U-Mdr) | 2 - 46 | / | 1 - 55 |
| Michelshof | 42 - 50 | / | |
| Mühlenstr. (U-Mdr) | 2 - 94 | / | 3 - 95 |
| Nalenzstr. | 4 - 18 | / | 5 - 21 |
| Neustr. (U-Mdr) | 12 - 62 | / | 1 - 31 |
| Nombericher Platz | 2 - 16 | / | 1 - 47 |
| Nombericher Str. | 2 - 74 | / | 3 - 59 |
| Paul-Bäumer-Str. | 2 - 78 | / | |
| Salmstr. | 2 - 28 | / | 1 - 37 |
| Schlickstr. | 10 - 60 | / | 7 - 69 |
| Schliemannstr. | 2 - 20 | / | 1 - 17 |
| Schmidstr. | 2 - 36 | / | 3 - 31 |
| Schrottinsel | 2 - 2 | / | |
| Schwabenruhrstr. | 2 - 10 | / | 1 - 7 |
| Siegfriedstr. (M-Mdr) | 2 - 14 | / | 1 - 13 |
| Sommerstr. | 2 - 20 | / | 1 - 17 |
| Sonderburger Str. | 2 - 32 | / | 3 - 43 |
| Spichernstr. (U-Mdr) | 2 - 76 | / | 5 - 77 |
| St.-Vither-Str. | 2 - 40 | / | 7 - 27 |
| Stahltr. (U-Mdr) | 2 - 26 | / | 3 - 7 |
| Steinenkamp | 2 - 40 | / | 5 - 41 |
| Steinstr. (M-Mdr) | 2 - 20 | / | 1 - 61 |
| Stickerskamp | 2 - 8 | / | 1 - 11 |
| Straßburger Str. (U-Mdr) | 2 - 60 | / | 11 - 63 |
| Suermondtstr. | 2 - 8 | / | 3 - 7 |
| Tunnelstr. | 4 - 12 | / | 1 - 13 |
| Unter den Ulmen (M/U-Mdr) | 4 - 150 | / | 1 - 147 |
| Unterführungsstr. | | / | 1 - 15 |

Seite 35 von 49

| | | | | | | | |
|---------------------------------|----------|---|----------|--|----------|---|----------|
| Vohwinkelstr. | 30 - 60 | / | 25 - 61 | | 2 - 4 | / | 1 - 5 |
| Waterloostr. | 6 - 20 | / | 7 - 19 | | 96 - 116 | / | 95 - 115 |
| Werderstr. | 2 - 40 | / | 1 - 33 | | 2 - 24 | / | |
| Weserstr. (M/U-Mdr) | 2 - 78 | / | 1 - 67 | | | / | 55 - 55 |
| Wickrathstr. | 2 - 20 | / | 7 - 17 | | | / | 1 - 9 |
| Donkschule | | | | | | | |
| Ahornstr. (Ru-Kdh) | 2 - 18 | / | 1 - 7 | | 2 - 12 | / | 1 - 7 |
| Akazienweg | 2 - 26 | / | 1 - 23 | | 2 - 12 | / | 1 - 63 |
| Am Haus Kaldenhäusen | 10 - 64 | / | 9 - 43 | | 2 - 32 | / | 39 - 41 |
| Am Kolk | 2 - 36 | / | 1 - 67 | | 2 - 24 | / | 1 - 27 |
| Am Sportplatz | | / | 55 - 55 | | | / | 31 - 35 |
| Am Westrich | 30 - 30 | / | 27 - 27 | | 2 - 80 | / | 1 - 79 |
| Auf der Heide (Ru-Kdh) | 2 - 18 | / | 1 - 33 | | 2 - 8 | / | 1 - 7 |
| Bachstr. (Ru-Kdh) | | / | 1 - 21 | | 16 - 100 | / | 9 - 17 |
| Bayerstr. | 2 - 8 | / | 1 - 5 | | 2 - 110 | / | 1 - 121 |
| Birkenstr. (Ru-Kdh) | 2 - 44 | / | 1 - 69 | | 2 - 128 | / | 1 - 83 |
| Bremweg | 2 - 56 | / | 1 - 115 | | 2 - 50 | / | 1 - 31 |
| Bruchstr. (Ru-Kdh) | | / | 85 - 85 | | | | |
| Buchenstr. (Ru-Kdh) | 2 - 50 | / | 1 - 51 | | 2 - 24 | / | 1 - 63 |
| Böschhof | 2 - 6 | / | 1 - 15 | | 2 - 4 | / | |
| Dahlenstr. (Ru-Kdh) | 2 - 14 | / | 1 - 11 | | 2 - 66 | / | 1 - 73 |
| Darwinstr. | 14 - 64 | / | 1 - 5 | | 8 - 12 | / | |
| Donkweg | 2 - 60 | / | 5 - 55 | | 4 - 24 | / | 1 - 11 |
| Düsseldorfer Str. (Ru-Kdh) | 58 - 204 | / | 49 - 197 | | 4 - 58 | / | 1 - 57 |
| Eichenstr. (Ru-Kdh) | 2 - 18 | / | 1 - 31 | | 6 - 42 | / | 21 - 63 |
| Erlenweg (Ru-Kdh) | 2 - 12 | / | 1 - 3 | | 4 - 54 | / | 5 - 41 |
| Friemersheimer Str. (Ru-Kdh) | 2 - 50 | / | 1 - 37 | | 2 - 6 | / | 1 - 17 |
| Gartenstr. (Ru-Kdh) | 2 - 24 | / | 1 - 21 | | 2 - 10 | / | 1 - 5 |
| Giesenfeldstr. | 6 - 164 | / | 1 - 137 | | 6 - 6 | / | |
| Harffweg | 2 - 14 | / | 1 - 37 | | 2 - 8 | / | 1 - 7 |
| Heideweg (Ru-Kdh) | 34 - 64 | / | 21 - 83 | | | / | 99 - 101 |
| Im Heckhofen | | / | 1 - 19 | | 4 - 4 | / | 1 - 41 |
| Gerhart-Hauptmann-Schule | | | | | | | |
| Allensteiner Str. | | | | | 2 - 24 | / | 1 - 63 |
| Am Drevenbach | | | | | 2 - 4 | / | |
| Am Geistfeld | | | | | 2 - 66 | / | 1 - 73 |
| Am Hausgewann | | | | | 8 - 12 | / | |
| Am Lepelsbusch | | | | | 4 - 24 | / | 1 - 11 |
| Am Lohkamp | | | | | 4 - 58 | / | 1 - 57 |
| Am Ternedenhof | | | | | 6 - 42 | / | 21 - 63 |
| Am Volkesberg | | | | | 4 - 54 | / | 5 - 41 |
| Am Ziegelkamp (Ru-Kdh) | | | | | 2 - 6 | / | 1 - 17 |
| Annastr. (Ru-Kdh) | | | | | 2 - 10 | / | 1 - 5 |
| Bahnhofstr. (Ru-Kdh) | | | | | 6 - 6 | / | |
| Barbarastr. (Ru-Kdh) | | | | | 2 - 8 | / | 1 - 7 |
| Bergheimer Str. (Ru-Kdh) | | | | | | / | 99 - 101 |
| Bergwerksstr. | | | | | 4 - 4 | / | 1 - 41 |

Verzeichnis der Schulsiegebirbereiche der Gemeinschaftsgrundschulen der Stadt Duisburg

Seite 36 von 49

| | | |
|----------------------------|-----------|---------|
| Borgschenweg (Ru-Kdh) | 2 - 68 / | 3 - 79 |
| Breslauer Str. (Ru-Kdh) | 4 - 10 / | 1 - 1 |
| Bromberger Str. | 2 - 28 / | 1 - 31 |
| Budberger Weg | 8 - 10 / | |
| Burgweg | 2 - 30 / | 11 - 29 |
| Danziger Str. (Ru-Kdh) | 2 - 54 / | 1 - 1 |
| Dorfstr. (Ru-Kdh) | 60 - 74 / | 63 - 75 |
| Gleiwitzer Str. | 2 - 12 / | 1 - 13 |
| Glückaufstr. (Ru-Kdh) | 2 - 24 / | 1 - 23 |
| Grüner Weg (Ru-Kdh) | 2 - 6 / | 1 - 3 |
| Harweg | 2 - 60 / | 1 - 67 |
| Heinrichstr. (Ru-Kdh) | 2 - 8 / | 1 - 17 |
| Karl-Matull-Platz | 6 - 12 / | 5 - 9 |
| Karrenweg | 2 - 120 / | 1 - 111 |
| Klosterstr. (Ru-Kdh) | 16 - 36 / | 21 - 31 |
| Königsberger Str. (Ru-Kdh) | 2 - 12 / | 1 - 23 |
| Marienstr. (Ru-Kdh) | 2 - 10 / | 1 - 13 |
| Markscheiderweg | 8 - 46 / | 5 - 33 |
| Nebenaeker | 2 - 12 / | 1 - 7 |
| Nedleburg | 2 - 18 / | |
| Rathausallee | | 67 - 71 |
| Rheinhausener Str. | 2 - 54 / | 3 - 55 |
| Rumelner Str. | 4 - 4 / | 9 - 101 |
| Stettiner Str. (Ru-Kdh) | 2 - 30 / | 1 - 21 |
| Tilsiter Str. | 4 - 60 / | 3 - 49 |
| Waldenburger Str. | 2 - 142 / | |
| Weiers Hecke | 2 - 52 / | 1 - 19 |
| Wiesenstr. (Ru-Kdh) | 2 - 10 / | 1 - 43 |
| Wilhelmstr. (Ru-Kdh) | 2 - 12 / | 1 - 19 |
| Ziegeleistr. | 18 - 22 / | 17 - 25 |
| Zum Kuckeshof | 2 - 90 / | 1 - 99 |
| Zum Röltgenhof | 2 - 54 / | 1 - 73 |

Verzeichnis der Schulinzugsbereiche der Gemeinschaftsgrundschulen der Stadt Duisburg

Grundschule Bruckhausen

| | | |
|---------------------------|-------------|-----------|
| Alsumer Steig | 100 - 100 / | 71 - 71 |
| Alsumer Str. | 222 - 230 / | 215 - 215 |
| Bayreuther Str. | 18 - 46 / | 39 - 51 |
| Dieselstr. (Brckhs) | 12 - 140 / | 27 - 47 |
| Eilperhofstr. | 2 - 20 / | 1 - 15 |
| Eitelstr. | 2 - 16 / | |
| Franz-Lenze-Str. (Brckhs) | 4 - 82 / | 3 - 79 |
| Heinrichstr. (Brckhs) | 16 - 54 / | 33 - 49 |
| Kaiser-Wilhelm-Str. | 44 - 140 / | 79 - 81 |
| Kronstr. | 10 - 20 / | 3 - 19 |
| Ottokarstr. | 4 - 38 / | 1 - 23 |
| Reinerstr. | 2 - 42 / | 1 - 47 |
| Schulstr. (Brckhs) | 22 - 100 / | 15 - 79 |
| Wernerstr. (Brckhs) | 10 - 14 / | 1 - 11 |
| Wilhelmplatz | 4 - 10 / | 3 - 13 |
| Willy-Brandt-Ring | | 125 - 135 |

| Grundschule | Ruhrort | | | |
|---------------------------------------|-----------|---|-----------|--|
| Grundschule Ruhrort | | | | |
| Alte Duisburger Str. | 6 - 6 | / | 5 - 15 | |
| Alte Ruhrorter Str. | 14 - 56 | / | 11 - 59 | |
| Am Eisenbahnbassin | | / | 1 - 1 | |
| Am Nordhafen | 2 - 36 | / | 3 - 11 | |
| Am Rosenhügel | 2 - 2 | / | | |
| Amtsgerichtsstr. | 2 - 38 | / | 1 - 39 | |
| August-Hirsch-Str. | 10 - 14 | / | 3 - 3 | |
| Beim Alten Hebeturm | 22 - 32 | / | 25 - 31 | |
| Bergiusstr. | 4 - 50 | / | 1 - 37 | |
| Carpstr. | 2 - 34 | / | 3 - 35 | |
| Dammstr. (Rhroort) | 2 - 34 | / | 1 - 33 | |
| Deichstr. (Laar) | | / | 1 - 1 | |
| Dr.-Hammacher-Str. | 2 - 30 | / | 3 - 49 | |
| Eisenbahnstr. (Rhroort) | 2 - 30 | / | 1 - 31 | |
| Fabrikstr. (Rhroort) | 4 - 52 | / | 1 - 57 | |
| Franz-Haniel-Platz | 2 - 10 | / | 1 - 7 | |
| Friedrich-Ebert-Str. (Laar) | 2 - 2 | / | 1 - 1 | |
| Friedrichsplatz | 2 - 4 | / | 1 - 5 | |
| Fürst-Bismarck-Str. | 2 - 44 | / | 1 - 25 | |
| Gildenstr. | 2 - 16 | / | 1 - 13 | |
| Gustav-Sander-Platz | | / | 1 - 1 | |
| Hafenstr. (Rhroort) | 2 - 120 | / | 3 - 69 | |
| Hanielstr. (Rhroort) | 2 - 16 | / | 1 - 7 | |
| Harmoniestr. | 2 - 60 | / | 1 - 75 | |
| Homberger Str. (Rhroort) | 2 - 6 | / | 3 - 17 | |
| Im Freihafen | 2 - 14 | / | 9 - 9 | |
| Jordingstr. | 2 - 6 | / | 1 - 11 | |
| Karlsplatz | 2 - 4 | / | 1 - 3 | |
| Karlstr. (Rhroort) | 4 - 44 | / | 1 - 77 | |
| Kasteelstr. | 2 - 10 | / | 1 - 9 | |
| Kiffward | 20 - 66 | / | | |
| Kohleninsel | | / | 5 - 5 | |
| Kraustr. | | / | 1 - 67 | |
| Krusestr. | 12 - 42 | / | 3 - 43 | |
| König-Friedrich-Wilhelm-Str. | 4 - 60 | / | 3 - 43 | |
| Landwehrstr. | 6 - 86 | / | 5 - 89 | |
| Luisenstr. (Rhroort) | 4 - 32 | / | 1 - 25 | |
| Mercatorinsel | 18 - 36 | / | 37 - 53 | |
| Milchstr. | 4 - 32 | / | 5 - 5 | |
| Neumarkt | 2 - 20 | / | 1 - 23 | |
| Ölinsel | 2 - 4 | / | 27 - 29 | |
| Rheinallee | 2 - 16 | / | 3 - 17 | |
| Rheinbrückenstr. | | / | 1 - 5 | |
| Richard-Hindorf-Platz | 2 - 6 | / | 1 - 1 | |
| Ruhrorter Str. (Rhroort/Ksslfd) | 158 - 158 | / | 163 - 195 | |
| Schifferheimstr. | 2 - 6 | / | 3 - 13 | |
| Schrottinsel | 10 - 10 | / | | |
| Stahlinsel | 14 - 30 | / | 9 - 15 | |
| Vinckeufer | 6 - 16 | / | 1 - 17 | |
| Vinckeweg | 2 - 30 | / | 1 - 29 | |
| Weinhagenstr. | 6 - 30 | / | 1 - 27 | |
| Zum Container-Terminal | 4 - 4 | / | 1 - 1 | |
| Hans-Christian-Andersen-Schule | | | | |
| Albrechtstr. | 2 - 70 | / | 3 - 69 | |
| Alexanderstr. | 8 - 48 | / | 5 - 51 | |
| Arnold-Dehnen-Str. | | / | 45 - 45 | |
| Berliner Str. | 6 - 122 | / | 1 - 125 | |
| Bonhoefferstr. (O-Mdr) | 6 - 22 | / | 13 - 21 | |
| Essen-Steeler-Str. | 6 - 90 | / | 3 - 181 | |
| Gartroper Str. | 2 - 58 | / | 1 - 31 | |
| Hagensallee | 40 - 72 | / | 41 - 91 | |
| Hilfswerkstr. | 2 - 42 | / | 21 - 35 | |
| Im Heidekamp | 2 - 36 | / | | |
| Koopmannstr. | 76 - 148 | / | 83 - 165 | |

| | | |
|----------------------------|------------|----------|
| Lipperheider Str. | 2 - 12 / | 11 - 11 |
| Nansenstr. | 10 - 16 / | 3 - 19 |
| Nauheimer Str. | / | 3 - 3 |
| Neumühler Str. | 80 - 80 / | |
| Niebuhrstr. | 2 - 60 / | |
| Oberhauser Str. | 6 - 22 / | 1 - 21 |
| Pfingststr. | / | 3 - 27 |
| Polarpfad | 12 - 12 / | 1 - 19 |
| Taanusstr. | 2 - 50 / | 5 - 59 |
| Varziner Str. (O-Mdr) | 78 - 86 / | |
| Wetzlarer Str. | / | 23 - 49 |
| Wiesbadener Str. | 2 - 104 / | 1 - 123 |
| Hundertwasserschule | | |
| Am Ingenhammshof | / | 1 - 1 |
| Am Mismahlshof | 30 - 42 / | 1 - 51 |
| Arnold-Dehnen-Str. | 2 - 58 / | 15 - 51 |
| Bahnhofstr. (M-Mdr) | 2 - 62 / | 19 - 81 |
| Bronkhorststr. | 10 - 160 / | 5 - 77 |
| Brückelstr. | 38 - 110 / | 35 - 107 |
| Bügelstr. | 2 - 56 / | 7 - 45 |
| Drakerfeld | 6 - 24 / | |
| Eickenstr. | 40 - 74 / | 3 - 55 |
| Emilstr. | 2 - 34 / | 1 - 29 |
| Emmericher Str. (O-Mdr) | 36 - 104 / | 27 - 109 |
| Emscherstr. (A-Hamb/O-Mdr) | 72 - 72 / | 1 - 71 |
| Frankenplatz | / | 1 - 5 |
| Gelderblomstr. | 2 - 92 / | 1 - 91 |
| Hagenauer Str. | / | 1 - 65 |
| Herkenberger Str. | 2 - 16 / | 5 - 15 |
| Johannes-Mechmann-Str. | 2 - 4 / | 1 - 9 |
| Karolinenstr. | 2 - 12 / | 1 - 7 |
| Kochstr. | 4 - 28 / | 9 - 33 |

| | | |
|-----------------------|------------|----------|
| Lösörter Str. | 60 - 130 / | 55 - 133 |
| Moritz-Tigler-Str. | 4 - 24 / | 1 - 25 |
| Mylendonkstr. | 2 - 26 / | 1 - 23 |
| Neubreisacher Str. | 12 - 44 / | 1 - 49 |
| Neumühler Str. | 2 - 78 / | 19 - 155 |
| Odenwaldstr. (O-Mdr) | 2 - 22 / | 1 - 17 |
| Quadtstr. | 2 - 50 / | 9 - 49 |
| Reinholdstr. (M-Mdr) | 44 - 88 / | 39 - 79 |
| Schloßstr. (M-Mdr) | 2 - 34 / | 1 - 35 |
| Stephanstr. | 2 - 28 / | 1 - 25 |
| Sundgaustr. | 2 - 18 / | 3 - 31 |
| Talbahnstr. | 2 - 52 / | 1 - 47 |
| Varziner Str. (O-Mdr) | 4 - 56 / | 1 - 87 |
| Vogesenstr. | 2 - 38 / | 3 - 33 |
| Voßstr. | 2 - 34 / | 1 - 23 |
| Walzstr. | 24 - 40 / | 5 - 39 |
| Wasgaustr. | 2 - 46 / | 1 - 41 |

| | | |
|-------------------------|-----------|---------|
| Grundschule Laar | | |
| Am Hagenbeckshof | 2 - 10 / | 1 - 7 |
| Am Heckmannshof | 24 - 26 / | 21 - 27 |
| Apostelstr. | 6 - 84 / | 13 - 81 |
| Arndtstr. (Laar) | 2 - 66 / | 3 - 83 |
| Austr. | 2 - 30 / | 1 - 31 |
| Bessemersstr. | 4 - 12 / | 3 - 11 |
| Beukenbergstr. | 2 - 34 / | 1 - 45 |
| Deichstr. (Laar) | 4 - 68 / | 5 - 55 |
| Eligiusstr. | 4 - 10 / | |
| Emscherhüttenstr. | 2 - 2 / | 3 - 29 |
| Erzstr. (Laar) | 2 - 10 / | 1 - 3 |
| Ewaldstr. | 2 - 24 / | 1 - 17 |
| Florastr. | 8 - 66 / | 1 - 95 |
| Franklinstr. | 4 - 10 / | 1 - 29 |

| | | | |
|-----------------------------|--------------------|----------------------------|---------------------|
| Friedrich-Ebert-Str. (Laar) | 8 - 200 / 35 - 191 | Amselweg (Ru-Kdh) | 2 - 10 / 1 - 9 |
| Friesenstr. | 2 - 22 / 1 - 19 | An den Siffen | 2 - 46 / 1 - 39 |
| Heinrich-Becker-Str. | 2 - 8 / 1 - 7 | An den Wieen | 2 - 76 / 1 - 103 |
| Im Wohndorf | 2 - 4 / 1 - 3 | Aubruchsraben | 4 - 90 / |
| Jahnstr. (Laar) | 4 - 64 / 1 - 67 | Auf dem Hastert | 2 - 26 / 1 - 31 |
| Kanzlerstr. | 2 - 62 / 1 - 61 | Bahnweg | / 11 - 29 |
| Laarer Str. | 36 - 36 / | Beethovenstr. (Ru-Kdh) | 2 - 38 / 1 - 7 |
| Möllershofstr. | 2 - 24 / | Bogenstr. (Ru-Kdh) | 2 - 8 / 1 - 1 |
| Mühlenfelder Str. | 2 - 2 / 31 - 31 | Bonertstr. | 6 - 102 / 1 - 99 |
| Neanderstr. | 2 - 38 / 1 - 37 | Brahmsstr. (Ru-Kdh) | / 1 - 91 |
| Rheinstr. (Laar) | 22 - 62 / 47 - 77 | Breite Biel | 2 - 14 / 1 - 19 |
| Schillstr. | 2 - 76 / 3 - 71 | Dorfstr. (Ru-Kdh) | 14 - 58 / 1 - 59 |
| Scholtenhofstr. | 2 - 18 / 1 - 13 | Düsseidorfer Str. (Ru-Kdh) | 2 - 36 / 31 - 33 |
| Spatenstr. | 2 - 32 / 1 - 33 | Elbeweg | 2 - 48 / 1 - 3 |
| Stahlstr. (U-Mdr) | 40 - 40 / | Franz-Liszt-Str. | 2 - 80 / 1 - 91 |
| Theo-Barkowski-Platz | / 1 - 1 | Friedhofallee (Ru-Kdh) | 2 - 42 / 9 - 23 |
| Thomasstr. (Laar) | 10 - 22 / 1 - 39 | Havelweg | 2 - 32 / 1 - 21 |
| Turmstr. (Laar) | 8 - 42 / 1 - 37 | Himbergstr. | 2 - 20 / 1 - 15 |
| Vohwinkelstr. | / 103 - 107 | Hochfeldstr. (Ru-Kdh) | 36 - 170 / 63 - 177 |
| Wattstr. | 2 - 6 / 1 - 11 | Im Niederfeld (Ru-Kdh) | 2 - 30 / 1 - 33 |
| Werthstr. | 12 - 74 / 11 - 83 | In den Hagen | 2 - 20 / 1 - 7 |
| Zwinglistr. | 2 - 20 / 1 - 23 | Jahnstr. (Ru-Kdh) | 2 - 34 / 5 - 13 |
| Marienfeldschule | | Kantstr. (Ru-Kdh) | 2 - 8 / 1 - 11 |
| Ackerstr. (Ru-Kdh) | 2 - 26 / 1 - 49 | Kapellener Str. | 2 - 80 / 3 - 75 |
| Am Bindel | / 1 - 1 | Kirchfeldstr. | 2 - 2 / 5 - 15 |
| Am Binsenteich | 2 - 74 / 1 - 87 | Kirchstr. (Ru-Kdh) | 2 - 22 / 1 - 19 |
| Am Bonerthof | 2 - 36 / 1 - 7 | Klosterstr. (Ru-Kdh) | 2 - 14 / 3 - 19 |
| Am Buschkamp | 2 - 16 / 1 - 11 | Lauersforter Weg | 12 - 70 / 1 - 77 |
| Am Donkbusch | 2 - 12 / 1 - 7 | Lerchenweg (Ru-Kdh) | 2 - 8 / 1 - 5 |
| Am Langskamp | 2 - 16 / 1 - 7 | Lessingweg | 2 - 56 / |
| Am Sportplatz | 2 - 24 / 11 - 37 | Leutfeldstr. | 18 - 22 / 1 - 11 |
| Am Ternedenhof | / 3 - 19 | Lohfelder Weg | 4 - 100 / 3 - 103 |
| | | Lortzingstr. (Ru-Kdh) | 2 - 20 / 1 - 1 |

Verzeichnis der Schulinzugsbereiche der Gemeinschaftsgrundschulen der Stadt Duisburg

Seite 40 von 49

| | | | | | |
|--------------------------------|-----------|----------|------------------------|-------------|-----------|
| Memelstr. (Ru-Kdh) | 2 - 28 / | 1 - 23 | Gerhardstr. (M-Mdr) | 4 - 56 / | 1 - 59 |
| Moerser Str. (Ru-Kdh) | 2 - 64 / | 37 - 67 | Hühnerorter Str. | 2 - 14 / | 3 - 17 |
| Mozartstr. (Ru-Kdh) | 2 - 42 / | 1 - 29 | Jakobstr. (M-Mdr) | 2 - 24 / | 3 - 21 |
| Mühlenweg (Ru-Kdh) | 2 - 24 / | 5 - 21 | Kückendellstr. | 6 - 34 / | 1 - 45 |
| Mühlenwinkelweg | 4 - 166 / | 1 - 59 | Laaker Str. | 12 - 82 / | 15 - 79 |
| Netzestr. (Ru-Kdh) | 2 - 34 / | 29 - 39 | Lösörter Str. | 6 - 58 / | 1 - 53 |
| Ostring | 2 - 18 / | | Regenbergastr. | 4 - 44 / | 3 - 45 |
| Papenacker | | 15 - 17 | Reinholdstr. (M-Mdr) | 4 - 42 / | 3 - 37 |
| Parallelweg | 6 - 8 / | | Rosenau | 4 - 34 / | 1 - 37 |
| Potmannstr. | 2 - 8 / | 1 - 17 | Schwarzwaldstr. | 2 - 38 / | 11 - 75 |
| Pregelstr. | 2 - 18 / | 1 - 5 | Singstr. | 2 - 26 / | 1 - 29 |
| Rathausallee | 4 - 22 / | 11 - 61 | Spessartstr. | 2 - 58 / | 3 - 55 |
| Saalestr. | 2 - 20 / | 13 - 33 | Stöckenstr. | 2 - 26 / | 7 - 25 |
| Schillerstr. (Ru-Kdh) | 2 - 32 / | 1 - 35 | Vohwinkelstr. | | 23 - 23 |
| Schubertstr. | 2 - 2 / | 3 - 5 | Von-der-Mark-Str. | 8 - 10 / | |
| Schulallee | 6 - 14 / | 5 - 11 | Winterstr. | 2 - 2 / | 1 - 29 |
| Schumannstr. (Ru-Kdh) | 2 - 48 / | 1 - 53 | Ottoschule | | |
| Schwafheimer Str. (Ru-Kdh) | 60 - 86 / | 59 - 87 | Adolfstr. (Hochhd) | 6 - 10 / | 1 - 9 |
| Spreeweg | 2 - 4 / | 3 - 27 | Am Alten Schacht | 4 - 20 / | 3 - 15 |
| Uhlandstr. (Ru-Kdh) | | 1 - 5 | Am Buchenberg | 2 - 26 / | 1 - 41 |
| Verbindungsstr. | 2 - 12 / | | Am Handweiser | 2 - 6 / | 1 - 7 |
| Wagnerstr. | 2 - 8 / | 1 - 21 | Am Hochheider Busch | 2 - 30 / | 5 - 31 |
| | | | Am Hühnerort | | 29 - 35 |
| Otfried-Preußler-Schule | | | Am Sandberg (Hochhd) | 2 - 28 / | 25 - 31 |
| Augustastr. (M-Mdr) | 4 - 72 / | 1 - 61 | Asberger Str. (Hochhd) | 2 - 76 / | 3 - 95 |
| Baust. (M-Mdr) | 6 - 52 / | 1 - 61 | Barbarastr. (Hochhd) | 2 - 18 / | 1 - 17 |
| Biesenstr. | 36 - 70 / | 35 - 77 | Bergmannstr. (Hochhd) | 2 - 32 / | 1 - 43 |
| Bronkhorststr. | | 77 - 151 | Bismarckstr. (Hochhd) | 2 - 34 / | 1 - 35 |
| Brückelstr. | 4 - 44 / | 3 - 31 | Blücherstr. (Hochhd) | 8 - 34 / | 1 - 25 |
| Eckershorst | | 1 - 1 | Breite Str. (Hochhd) | 2 - 34 / | 1 - 33 |
| Enge Str. | 2 - 18 / | 1 - 25 | Bruchstr. (A-Hobb) | 200 - 324 / | 317 - 331 |
| Gartsträucherstr. | | 1 - 11 | Drakestr. | 2 - 22 / | 1 - 19 |
| Gerhardplatz | 2 - 10 / | | | | |

Verzeichnis der Schulinzugsbereiche der Gemeinschaftsgrundschulen der Stadt Duisburg

Seite 41 von 49

| | | | |
|--------------------------|----------------------|----------------------------|-----------------------|
| Dunkerstr. | 4 - 84 / 5 - 59 | Ziethenstr. (Hochhd) | 2 - 32 / 1 - 31 |
| Düppelstr. (Hochhd) | 2 - 6 / 1 - 5 | Regenbogenschule | |
| Eberhardstr. (Hochhd) | 2 - 28 / 1 - 25 | Am Grillopark | 4 - 24 / 5 - 31 |
| Ehrenstr. | 2 - 100 / 3 - 107 | An der Paulskirche | 2 - 6 / 1 - 15 |
| Eisenstr. (Hochhd) | 12 - 34 / 17 - 39 | Arnimstr. | 2 - 4 / 1 - 1 |
| Fichtenstr. (Hochhd) | 4 - 12 / 5 - 15 | August-Bebel-Platz | 2 - 20 / 1 - 15 |
| Grenzstr. (Hochhd) | 178 - 186 / 19 - 193 | Bayernstr. | 2 - 28 / 1 - 5 |
| Hardenbergstr. (Hochhd) | 2 - 50 / 1 - 23 | Bertramstr. | 2 - 42 / 5 - 41 |
| Jahnstr. (Hochhd) | 2 - 26 / 1 - 17 | Borsigstr. | 16 - 22 / 17 - 23 |
| Kirchstr. (A-Hobg) | 10 - 76 / 1 - 111 | Brunhildenstr. | 2 - 24 / 5 - 23 |
| Kreuzstr. (Hochhd) | 6 - 56 / 3 - 47 | Dahlmannstr. | 18 - 74 / 1 - 59 |
| Kronenstr. (Hochhd) | 2 - 84 / 1 - 73 | Dahlstr. | 12 - 26 / 1 - 17 |
| Lilienstr. (Hochhd) | 2 - 20 / 3 - 3 | Diesterwegstr. | 6 - 34 / 1 - 25 |
| Mauerstr. (Hochhd) | 2 - 32 / 1 - 29 | Egonstr. | 10 - 10 / 1 - 5 |
| Moerser Str. (A-Hobg) | / 215 - 339 | Elisabethstr. (Mxl) | 16 - 30 / 5 - 21 |
| Ottostr. (Hochhd) | 66 - 196 / 53 - 195 | Elsa-Brändström-Str. (Mxl) | 2 - 8 / 1 - 15 |
| Poststr. (Hochhd) | 2 - 80 / 3 - 77 | Entenstr. | 2 - 10 / |
| Rheinpreußenstr. | 30 - 190 / 33 - 103 | Feldstr. (Mxl) | 2 - 68 / 1 - 23 |
| Rosenstr. (Hochhd) | 2 - 56 / 1 - 45 | Franz-Julius-Str. | 2 - 20 / 1 - 17 |
| Ruhestr. | 2 - 4 / | Friedrich-Engels-Str. | 16 - 46 / 7 - 45 |
| Scharnhorststr. (Hochhd) | 2 - 10 / 1 - 11 | Gertrudenstr. | 52 - 60 / 3 - 93 |
| Schlägelstr. | 18 - 42 / 9 - 19 | Gilhausenstr. (Mxl) | 2 - 6 / |
| Schönhausener Str. | / 1 - 11 | Grillostr. | 2 - 70 / 1 - 55 |
| Sedanstr. (Hochhd) | 102 - 114 / 91 - 117 | Hagedornstr. | 4 - 54 / 1 - 55 |
| Seydlitzstr. (Hochhd) | 2 - 4 / 1 - 3 | Halskestr. | 4 - 28 / 1 - 11 |
| Steigerstr. (Hochhd) | 4 - 16 / 19 - 19 | Henriettenstr. | 2 - 34 / 1 - 35 |
| Sternstr. (Hochhd) | 2 - 34 / 13 - 39 | Hermannstr. (Mxl) | 10 - 66 / 1 - 39 |
| Südstr. (Hochhd) | 2 - 22 / 1 - 61 | Hildegardstr. (Mxl) | 12 - 14 / 7 - 9 |
| Tannenhof | 2 - 10 / 1 - 7 | Kaiser-Friedrich-Str. | 4 - 96 / 1 - 71 |
| Tannenstr. (Hochhd) | 2 - 18 / 1 - 35 | Kaiser-Wilhelm-Str. | 230 - 310 / 233 - 309 |
| Tulpenstr. (Hochhd) | 2 - 16 / 1 - 11 | Karl-Marx-Str. | 20 - 30 / 7 - 23 |
| Varziner Str. (Hochhd) | 2 - 184 / 1 - 189 | Mathildenstr. | 6 - 32 / 3 - 59 |
| Waldstr. (Hochhd) | 2 - 20 / 3 - 17 | | |

Verzeichnis der Schulsiegebereiche der Gemeinschaftsgrundschulen der Stadt Duisburg

Seite 42 von 49

| | | | |
|-----------------------|----------|---|---------|
| Ottostr. (Mxl) | 6 - 90 | / | 41 - 65 |
| Pestalozzistr. (Mxl) | / | / | 1 - 23 |
| Rolfstr. | 6 - 36 | / | 1 - 37 |
| Roonstr. (Mxl) | 32 - 98 | / | 25 - 87 |
| Sandstr. (Mxl) | 6 - 26 | / | 1 - 27 |
| Schwartzkopffstr. | 2 - 18 | / | 9 - 19 |
| Warbruckstr. | 66 - 148 | / | 89 - 99 |
| Weseler Str. | 6 - 66 | / | 1 - 81 |
| Wiesenstr. (Mxl) | / | / | 45 - 65 |
| Wilfriedstr. | 2 - 54 | / | 1 - 53 |
| Wilhelmstr. (Mxl) | 2 - 82 | / | 1 - 81 |
| Willy-Brandt-Ring | / | / | 35 - 35 |
| Wolfstr. | 2 - 50 | / | 1 - 45 |
| Salzmannschule | | | |
| Albert-Einstein-Str. | 2 - 28 | / | 1 - 25 |
| Alexstr. | 8 - 88 | / | 21 - 97 |
| Almstr. | 2 - 14 | / | / |
| Am Atropshof | 4 - 4 | / | / |
| Am Sandberg (Neumhl) | 4 - 4 | / | / |
| Beerenstr. | / | / | 5 - 49 |
| Bennostr. | 2 - 28 | / | 1 - 27 |
| Bergmannsplatz | 2 - 26 | / | 1 - 27 |
| Biesenwiese | 6 - 58 | / | 1 - 69 |
| Bodoweg | 2 - 32 | / | 5 - 25 |
| Borussiastr. | 2 - 80 | / | 5 - 61 |
| Breite Erlen | / | / | 7 - 17 |
| Brunostr. | 4 - 24 | / | 7 - 23 |
| Buschhauser Str. | 10 - 62 | / | 59 - 63 |
| Dahlbuschstr. | 2 - 8 | / | 1 - 7 |
| Daimlerstr. | 2 - 6 | / | 1 - 3 |
| Eisenkamp | 2 - 38 | / | 1 - 37 |
| Erhardstr. | / | / | 9 - 57 |

| | | | |
|------------------------|-----------|---|-----------|
| Fiskusstr. | 2 - 212 | / | 1 - 207 |
| Freiburger Str. | 2 - 56 | / | 1 - 51 |
| Freundstr. | 6 - 42 | / | 3 - 29 |
| Georg-Simon-Ohm-Str. | 2 - 84 | / | 3 - 25 |
| Gerlingstr. | 214 - 222 | / | 213 - 219 |
| Germaniastr. | 14 - 60 | / | 37 - 61 |
| Geroldstr. | 6 - 8 | / | 1 - 3 |
| Großgörschener Str. | / | / | 1 - 5 |
| Gudrunstr. (Neumhl) | 2 - 40 | / | 1 - 41 |
| Hagelkreuzstr. | 190 - 260 | / | 191 - 261 |
| Haldenstr. | / | / | 139 - 141 |
| Halfmannspfad | 4 - 20 | / | 1 - 45 |
| Halfmannstr. | 104 - 126 | / | 101 - 145 |
| Hannibalstr. | 2 - 10 | / | 1 - 11 |
| Herkulesstr. | 2 - 10 | / | 1 - 11 |
| Hiberniastr. | 4 - 12 | / | 1 - 17 |
| Hohenzollernplatz | 2 - 18 | / | 1 - 7 |
| Holtener Str. (Neumhl) | 146 - 334 | / | 187 - 345 |
| Katernmannstr. | 10 - 16 | / | 1 - 23 |
| Konrad-Adenauer-Ring | 4 - 30 | / | 3 - 25 |
| Lehrerstr. | 2 - 78 | / | 1 - 81 |
| Lindnerstr. | 8 - 36 | / | 19 - 33 |
| Lise-Meitner-Str. | 2 - 38 | / | 1 - 9 |
| Lörracher Str. | 2 - 8 | / | / |
| Max-Planck-Str. | 2 - 84 | / | 1 - 75 |
| Max-von-Laue-Str. | 10 - 22 | / | 1 - 59 |
| Obere Sterkrader Str. | 2 - 194 | / | 1 - 201 |
| Obermarxloher Str. | 2 - 226 | / | / |
| Otto-Hahn-Str. | 2 - 94 | / | 1 - 71 |
| Plutostr. | 2 - 16 | / | 1 - 17 |
| Prinz-Regent-Str. | 42 - 60 | / | 27 - 55 |
| Prosperstr. | 2 - 18 | / | 1 - 15 |
| Radbodstr. | 8 - 12 | / | 7 - 9 |

| | | | | | |
|-----------------------------|-------------|-----------|------------------------------|-------------|-----------|
| Richardstr. | 2 - 28 / | 5 - 29 | Hochfeldstr. (A-Hobg) | 62 - 134 / | 61 - 115 |
| Rolandstr. (Neumühl) | 2 - 2 / | 1 - 5 | Hubertushof | 2 - 16 / | 1 - 15 |
| Runde Hecken | 2 - 40 / | 1 - 23 | Hubertusplatz | 2 - 12 / | 1 - 11 |
| Rügenstr. | 2 - 54 / | 11 - 49 | Hubertusstr. (A-Hobg) | 4 - 8 / | 1 - 45 |
| Salzmannstr. | 6 - 10 / | 1 - 5 | Humboldtstr. (A-Hobg) | 2 - 14 / | 1 - 13 |
| Schweriner Str. | 2 - 2 / | | Hunsrückweg | 2 - 10 / | |
| Stuttgarter Str. | 4 - 22 / | 3 - 3 | Johannenhof | 2 - 100 / | 1 - 99 |
| Temminghovenstr. | 2 - 34 / | 1 - 43 | Jägerstr. (A-Hobg) | 2 - 16 / | 1 - 11 |
| Tiefe Weide | 2 - 12 / | 1 - 5 | Kirchstr. (A-Hobg) | 162 - 164 / | |
| Usedomstr. | 2 - 24 / | 1 - 17 | Königsberger Str. (A-Hobg) | 2 - 2 / | 1 - 11 |
| Viktorstr. | 6 - 10 / | 1 - 9 | Lahnstr. (A-Hobg) | 2 - 6 / | 1 - 5 |
| Werner-Heisenberg-Str. | 2 - 28 / | 1 - 1 | Lauerstr. | 12 - 86 / | |
| Wichernstr. | 4 - 40 / | 1 - 5 | Lothringer Str. (A-Hobg) | 6 - 34 / | 1 - 53 |
| Wiener Str. | 60 - 60 / | 1 - 5 | Margarethenstr. (A-Hobg) | 2 - 74 / | 1 - 77 |
| Winningstr. | 12 - 40 / | 3 - 39 | Odenwaldstr. (A-Hobg) | 2 - 26 / | 1 - 27 |
| Wittbruchstr. | 2 - 62 / | 11 - 31 | Parkweg | 2 - 2 / | 5 - 13 |
| Wittmannstr. | 2 - 6 / | 1 - 25 | Pattbergstr. | 2 - 10 / | 1 - 17 |
| Wolframstr. | 2 - 60 / | 15 - 47 | Paula-Echter-Str. | 2 - 68 / | 1 - 49 |
| Wollinstr. | 2 - 8 / | 1 - 9 | Rheindeichstr. | 18 - 72 / | 57 - 91 |
| Schule Am Lutherpark | | | Richard-Wagner-Str. (A-Hobg) | 2 - 10 / | 1 - 11 |
| Am Alefskamp | 6 - 86 / | 67 - 83 | Schilleranlage | 200 - 200 / | 181 - 217 |
| Am Alten Ufer | 22 - 32 / | 23 - 33 | Schillerstr. (A-Hobg) | 98 - 162 / | 79 - 165 |
| Breslauer Str. (A-Hobg) | 2 - 26 / | 1 - 25 | Schwarzwaldweg | 2 - 12 / | 1 - 23 |
| Dammstr. (A-Hobg) | | 1 - 1 | Spessartweg | 2 - 10 / | 1 - 21 |
| Duisburger Str. (A-Hobg) | 320 - 442 / | 305 - 513 | Taunusweg | 2 - 18 / | 1 - 9 |
| Eifelstr. | 2 - 12 / | 1 - 17 | Uettelsheimer Weg (A-Hobg) | 2 - 72 / | 39 - 73 |
| Erika-Kröger-Str. | 4 - 68 / | 13 - 23 | Ulmstr. (A-Hobg) | 2 - 20 / | 1 - 21 |
| Erzbergerstr. | 4 - 24 / | 1 - 23 | Werrastr. (A-Hobg) | 2 - 10 / | 1 - 11 |
| Friedhofsallee | 98 - 98 / | 5 - 99 | Weserstr. (A-Hobg) | 2 - 16 / | 1 - 15 |
| Friesenplatz | | 1 - 3 | Westerwaldweg | 4 - 22 / | 1 - 15 |
| Fuldastr. (A-Hobg) | 2 - 14 / | 1 - 17 | Wilhelmstr. (A-Hobg) | 70 - 160 / | 55 - 69 |
| Halener Str. | 46 - 54 / | | Zollstr. | 4 - 40 / | 9 - 27 |

| Schule Am Mattlerbusch | | | | |
|-------------------------|-------------|-----------|-------------|----------|
| Am Venn | 6 - 12 / | 1 - 15 | 2 - 30 / | 1 - 29 |
| Am Wesselshof | 2 - 26 / | 1 - 25 | 2 - 26 / | |
| Auf dem Bögel | / | 1 - 11 | 50 - 94 / | 83 - 107 |
| Barlenstr. | 2 - 60 / | 1 - 57 | 108 - 128 / | |
| Bartenkamp | 2 - 22 / | 1 - 21 | 2 - 8 / | 1 - 9 |
| Cornelissenstr. | 2 - 22 / | 1 - 31 | 8 - 66 / | 5 - 83 |
| Die Fröhlichkeit | 4 - 46 / | 1 - 53 | 2 - 34 / | 1 - 53 |
| Dinslaker Str. | 30 - 88 / | 15 - 81 | 2 - 136 / | 1 - 131 |
| Eickelkampspfad | 2 - 4 / | 1 - 15 | 42 - 48 / | 35 - 133 |
| Fahrner Bruch | 2 - 36 / | 1 - 59 | | |
| Fahrner Str. (Rttgb) | 130 - 276 / | 121 - 269 | | |
| Frundsbergstr. | 2 - 66 / | 1 - 59 | 2 - 2 / | 9 - 27 |
| Gesewinskamp | 2 - 22 / | 1 - 15 | 6 - 52 / | 17 - 81 |
| Grotekamp | 2 - 22 / | 1 - 15 | 20 - 22 / | 9 - 19 |
| Hiesfelder Str. | 2 - 66 / | 1 - 69 | 30 - 78 / | 33 - 43 |
| Hirschkamp | 2 - 10 / | 1 - 11 | 6 - 36 / | 1 - 35 |
| Im Eickelkamp | 2 - 162 / | 13 - 155 | 2 - 54 / | 1 - 49 |
| Im Grünendahl | 2 - 24 / | 1 - 49 | 10 - 20 / | 3 - 17 |
| Im Klöttgen | / | 1 - 9 | 60 - 110 / | |
| Im Spennskamp | 2 - 80 / | 25 - 35 | 2 - 124 / | 1 - 129 |
| In den Kämpen | 2 - 28 / | 1 - 25 | 2 - 12 / | 5 - 13 |
| Klene-Poll-Str. | 2 - 12 / | 1 - 19 | 2 - 18 / | 7 - 13 |
| Kopleckkamp | 2 - 24 / | 1 - 17 | 4 - 70 / | |
| Kuhkamp | 2 - 56 / | 1 - 57 | 4 - 32 / | 5 - 61 |
| Könzenplatz | 2 - 4 / | 1 - 3 | 100 - 162 / | 81 - 211 |
| Leuthenstr. | 2 - 6 / | | 2 - 6 / | 1 - 7 |
| Lieberskamp | 2 - 16 / | 1 - 15 | 4 - 12 / | 3 - 11 |
| Mattlerstr. | 30 - 38 / | 41 - 65 | 28 - 28 / | 1 - 39 |
| Mühlbachstr. | 4 - 34 / | 1 - 19 | 2 - 30 / | 1 - 53 |
| Mühlbachwinkel | 4 - 40 / | 1 - 47 | 2 - 38 / | 1 - 55 |
| Nahlenkamp | 2 - 8 / | | 2 - 48 / | 1 - 27 |
| Nordstr. (Aldrad) | 48 - 200 / | 51 - 181 | 2 - 8 / | 1 - 5 |
| | | | 6 - 64 / | 23 - 63 |
| Overbeekskamp | | | | |
| Pliesterkamp | | | | |
| Pollhofstr. | | | | |
| Prinz-Eugen-Str. | | | | |
| Ringelbergstr. | | | | |
| Sassenstr. | | | | |
| Schliepmühlenstr. | | | | |
| Schulze-Boysen-Str. | | | | |
| Wehofer Str. | | | | |
| Schule am Park | | | | |
| Aachener Str. | | | | |
| Am Bischofskamp | | | | |
| Apenrader Str. | | | | |
| Bayernstr. | | | | |
| Braunschweiger Str. | | | | |
| Eichsfelder Str. | | | | |
| Eisässer Str. | | | | |
| Fahrner Str. (Rttgb) | | | | |
| Herrenwiese | | | | |
| Hettkampsweg | | | | |
| Holsteiner Str. | | | | |
| Im Holtkamp | | | | |
| Im Stillen Winkel | | | | |
| Kaiser-Friedrich-Str. | | | | |
| Knüfermannsweg | | | | |
| Lothringer Str. (Rttgb) | | | | |
| Mattlerstr. | | | | |
| Mecklenburger Str. | | | | |
| Märker Str. | | | | |
| Oldenburger Str. | | | | |
| Pfälzer Str. | | | | |
| Pollerbruchstr. | | | | |

| | | | |
|-------------------------------|-----------------------|---------------------------------|-----------------------|
| Preußenstr. | 30 - 54 / 35 - 53 | Kaspersfeld | 4 - 18 / 1 - 19 |
| Röttgersbachstr. | 2 - 130 / 15 - 145 | Lindgensstr. | 24 - 44 / 21 - 47 |
| Schlesische Str. | 2 - 8 / 1 - 13 | Marburger Str. | 36 - 40 / 5 - 51 |
| Schleswiger Str. | 2 - 20 / 1 - 21 | Nassauische Str. | 2 - 6 / 1 - 5 |
| Schwabenstr. | 2 - 34 / 1 - 19 | Neuhausweg | 12 - 112 / 1 - 129 |
| Seelhorststr. | 2 - 24 / 9 - 15 | Obere Holtener Str. | 2 - 134 / 1 - 135 |
| Warbruckstr. | 150 - 222 / 151 - 217 | Obere Sterkrader Str. | / 73 - 113 |
| Waterkampstr. | 2 - 72 / 5 - 65 | Oppenkampstr. | 2 - 18 / 1 - 17 |
| Westerwaldstr. | 4 - 26 / 7 - 47 | Rohrstr. | 8 - 40 / |
| Ziegelhorststr. | 4 - 92 / 1 - 105 | Schlachthofstr. | 52 - 140 / 51 - 147 |
| | | Schlesische Str. | 10 - 20 / 15 - 29 |
| Schule am Röttgersbach | | Schönebeckstr. | 2 - 14 / 1 - 17 |
| Adamstr. | 14 - 24 / 7 - 29 | Tellmannstr. | 2 - 24 / 1 - 13 |
| Am Bischofskamp | 54 - 96 / 83 - 97 | Thüringer Str. | 2 - 12 / 1 - 15 |
| Am Kreyenbergshof | 2 - 120 / 1 - 131 | Tübinger Weg | 6 - 20 / 1 - 21 |
| Am Tellmannshof | 2 - 16 / 1 - 27 | Untere Holtener Str. | 2 - 24 / 7 - 19 |
| Anhalter Str. | 4 - 24 / 9 - 15 | Waldecker Str. | 2 - 152 / 1 - 127 |
| Ardesstr. | 2 - 82 / 1 - 73 | Westfälische Str. | 2 - 70 / 1 - 71 |
| Biefangstr. | 2 - 8 / 3 - 75 | Wittbachstr. | 4 - 38 / 9 - 33 |
| Bilsestr. | 10 - 10 / 1 - 23 | Wittenberger Str. | 40 - 64 / 15 - 73 |
| Bochumer Weg | 4 - 12 / 5 - 23 | Ziegelhorststr. | 110 - 122 / 109 - 133 |
| Coburger Str. | 4 - 28 / 7 - 21 | | |
| Emscherwiese | 2 - 22 / 3 - 17 | Schule im Dichterviertel | |
| Erlanger Str. | 10 - 124 / 11 - 83 | Eberhardstr. (Rttg) | 8 - 42 / |
| Frauenwiese | 2 - 48 / 1 - 21 | Goetheplatz (O-Mxl) | / 1 - 9 |
| Gestermannstr. | 2 - 28 / 1 - 25 | Halfmannstr. | 2 - 88 / 1 - 89 |
| Göttinger Weg | 6 - 18 / 5 - 13 | Hauffstr. | 40 - 58 / 5 - 59 |
| Hiltgenstr. | 2 - 16 / 1 - 19 | Itlisstr. | 30 - 50 / 49 - 59 |
| Holtener Str. (Neumhl) | 370 - 396 / 357 - 407 | Im Holtkamp | 24 - 124 / |
| Hülskathstr. | 54 - 54 / | Im ZebraPark | 14 - 20 / 9 - 13 |
| Hüskenbusch | 2 - 10 / 3 - 17 | Kalthoffstr. | 20 - 96 / 1 - 97 |
| Im Heidelberger Winkel | 10 - 44 / 1 - 65 | Kampstr. (O-Mxl) | 120 - 130 / 121 - 129 |
| Kaiser-Friedrich-Str. | 164 - 390 / 213 - 397 | Knappenstr. (O-Mxl) | 2 - 92 / 45 - 99 |

Verzeichnis der Schulinzugsbereiche der Gemeinschaftsgrundschulen der Stadt Duisburg

| | | |
|---------------------------------|-------------|-----------|
| Kopernikusstr. | 38 - 136 / | 21 - 129 |
| Körnerstr. | 108 - 130 / | 109 - 121 |
| Ludwigstr. | 2 - 10 / | 1 - 25 |
| Markgrafenstr. | 2 - 64 / | 3 - 39 |
| Norbertuskirchplatz | 2 - 8 / | |
| Obermarxloher Str. | / | 101 - 231 |
| Roseggerstr. | 4 - 18 / | 1 - 15 |
| Rückertstr. (O-Mxl) | 6 - 114 / | 3 - 127 |
| Schillerstr. (O-Mxl) | 112 - 130 / | 131 - 131 |
| Schlachthofstr. | 8 - 48 / | 3 - 49 |
| Sterkrader Str. | 136 - 152 / | 107 - 145 |
| Stifterstr. | 2 - 16 / | |
| Uhlandstr. (O-Mxl) | 36 - 64 / | 31 - 63 |
| Walther-von-der-Vogelweide-Str. | 4 - 26 / | 5 - 19 |
| Weberstr. | / | 1 - 19 |
| Wolfram-von-Eschenbach-Str. | 2 - 18 / | 3 - 7 |
| Schule Kunterbunt | | |
| Am Lohhof | 2 - 10 / | |
| Am Zinkhüttenplatz | 2 - 14 / | 1 - 19 |
| August-Thyssen-Str. (O-Mxl) | 8 - 74 / | 15 - 65 |
| Brentanostr. | 2 - 10 / | 1 - 13 |
| Droste-Hülshoff-Str. | 10 - 28 / | 11 - 31 |
| Duisburger Str. (O-Mxl) | 214 - 308 / | |
| Goethestr. (O-Mxl) | 2 - 106 / | 1 - 103 |
| Grillparzerstr. | 2 - 38 / | 3 - 23 |
| Hans-Sachs-Str. | 2 - 84 / | 7 - 77 |
| Kampstr. (O-Mxl) | 8 - 118 / | 23 - 119 |
| Kantstr. (O-Mxl) | 20 - 80 / | 17 - 85 |
| Kleinfeldstr. | 14 - 20 / | 11 - 15 |
| Kleiststr. | 62 - 72 / | 57 - 71 |
| Kurt-Spindler-Str. | 46 - 90 / | 45 - 87 |
| Körnerstr. | 2 - 106 / | 5 - 107 |

Verzeichnis der Schulsiegebereiche der Gemeinschaftsgrundschulen der Stadt Duisburg

| | | |
|-------------------------------|------------|----------|
| Lessingstr. (O-Mxl) | 28 - 68 / | 27 - 69 |
| Lohstr. (Mxl) | 2 - 126 / | 1 - 73 |
| Markgrafenstr. | 66 - 130 / | 41 - 133 |
| Novalisstr. | 2 - 14 / | 1 - 13 |
| Schillerstr. (O-Mxl) | / | 7 - 107 |
| Schulte-Marxloh-Str. | 2 - 28 / | 1 - 19 |
| Simrockstr. | 6 - 20 / | 3 - 17 |
| Stockholmer Str. | 20 - 40 / | |
| Tieckstr. | 2 - 18 / | 1 - 13 |
| Walther-Rathenau-Str. (O-Mxl) | 2 - 10 / | 1 - 33 |
| Wielandstr. | 6 - 12 / | 5 - 5 |
| Theißelmannschule | | |
| Am Gerrikshof | 2 - 36 / | 1 - 89 |
| Am Gisbertsheim | 2 - 16 / | 1 - 11 |
| Am Nünninghof | 2 - 12 / | 1 - 15 |
| Am Weißen Stein | 2 - 30 / | 1 - 13 |
| Auf dem Grind | / | 3 - 3 |
| August-Brust-Str. | 2 - 74 / | 1 - 81 |
| Banater-Str. | 2 - 60 / | 1 - 61 |
| Bienenhof | 2 - 8 / | 1 - 5 |
| Biesenkamp | 2 - 12 / | 1 - 11 |
| Bommannshof | 2 - 24 / | 1 - 37 |
| Bürgermeister-Stapp-Str. | 2 - 12 / | 1 - 37 |
| Dr.-Wilhelm-Roelen-Str. | 30 - 160 / | 27 - 145 |
| Flözweg | 2 - 2 / | |
| Franz-Lenze-Str. (Vierld) | / | 79 - 105 |
| Friedrich-Bunte-Str. | 8 - 94 / | 3 - 95 |
| Förderstr. | 10 - 86 / | 1 - 77 |
| Gatermannshof | 4 - 10 / | 1 - 23 |
| Gotenstr. (Vierld) | 2 - 32 / | 1 - 23 |
| Grünstr. (Obruch) | 2 - 22 / | |
| Hauerstr. | 2 - 96 / | 3 - 17 |

Seite 47 von 49

| Heerstr. (Obruch) | / | 21 - 65 | Vennbruchschule | 80 - 94 | / | 87 - 91 |
|-----------------------------|-----------|-------------|------------------------------|-----------|---|-----------|
| Heinrich-Gutermuth-Str. | 2 - 104 | / 3 - 105 | Am Driesenbusch | 2 - 26 | / | 1 - 27 |
| Herzogstr. (Vierld) | 128 - 180 | / 129 - 181 | Am Finkenplatz | 2 - 2 | / | 1 - 11 |
| Heuberg | 4 - 4 | / 5 - 15 | Am Freudenberg | 2 - 18 | / | 3 - 13 |
| Hobelgasse | 2 - 36 | / 9 - 123 | Am Waldeck | 2 - 8 | / | 1 - 9 |
| Hochstr. (A-Wals) | 12 - 112 | / 23 - 113 | Am Witrahm | 2 - 28 | / | 3 - 27 |
| Johanniterweg | 2 - 20 | / 1 - 21 | Arnoldstr. (Vierld) | 2 - 18 | / | 1 - 11 |
| Kaiserstr. (A-Wals/Obruch) | 46 - 328 | / 45 - 297 | Arturstr. | 4 - 10 | / | |
| Karlstr. (Vierld) | / | 1 - 25 | Auf dem Röttgen | 2 - 44 | / | 1 - 41 |
| Kettelerstr. | 2 - 44 | / 1 - 53 | Bahnhofstr. (Vierld) | 4 - 258 | / | 1 - 247 |
| Kirchstr. (A-Wals) | 6 - 12 | / 1 - 41 | Barbarastr. (Obruch) | 2 - 38 | / | 3 - 39 |
| Kreuzweg | 6 - 14 | / 3 - 11 | Beckstr. | 2 - 50 | / | 5 - 11 |
| Krummer Weg | 6 - 18 | / 41 - 57 | Bonhoefferstr. (Vierld) | 2 - 28 | / | 1 - 19 |
| Königstr. (A-Wals) | 2 - 164 | / 9 - 127 | Breslauer Str. (Obruch) | 2 - 8 | / | 1 - 13 |
| Lehmkuhlplatz | 44 - 60 | / 59 - 77 | Brunnenweg | / | / | 3 - 5 |
| Luwenstr. | 2 - 32 | / 1 - 13 | Canarisstr. | 2 - 12 | / | 5 - 9 |
| Nikolaus-Groß-Str. | 6 - 100 | / 3 - 103 | Cheruskerstr. | 4 - 26 | / | 5 - 35 |
| Ochtropshof | 6 - 16 | / 15 - 15 | Danziger Str. (Obruch) | 2 - 30 | / | 1 - 45 |
| Overbruchstr. | / | 1 - 93 | Elisabethstr. (Vierld) | 2 - 50 | / | 3 - 55 |
| Plantagenweg | 4 - 14 | / 3 - 13 | Emanuelstr. | 2 - 232 | / | 1 - 85 |
| Querstr. (A-Wals) | 38 - 44 | / 17 - 21 | Feldstr. (Vierld) | 6 - 50 | / | 1 - 49 |
| Rheinstr. (A-Wals) | 10 - 16 | / 1 - 1 | Frankenstr. (Vierld) | 2 - 14 | / | 1 - 9 |
| Römerstr. (A-Wals) | 352 - 490 | / 175 - 537 | Franz-Lenze-Platz | 2 - 64 | / | 3 - 65 |
| Sandbergweg | 2 - 90 | / | Franz-Lenze-Str. (Vierld) | 80 - 104 | / | 69 - 71 |
| Scholtenbongert | 2 - 14 | / 1 - 11 | Friedrich-Ebert-Str. (Fahrn) | 364 - 510 | / | 361 - 553 |
| Siebenbürgener Str. | 2 - 12 | / 1 - 19 | Georgstr. (Vierld) | 12 - 28 | / | 7 - 29 |
| Theißelmannstr. | 6 - 44 | / 1 - 45 | Gerhardstr. (Vierld) | 24 - 72 | / | 21 - 75 |
| Theodor-Heuss-Str. (A-Wals) | 228 - 228 | / 219 - 225 | Goerdelerstr. (Vierld) | 2 - 90 | / | 1 - 83 |
| Vohwinkelshof | 26 - 26 | / 3 - 17 | Heimkamp | 2 - 30 | / | 3 - 11 |
| Zum Alten Mann | 2 - 22 | / 1 - 5 | Heinrichstr. (Vierld) | 2 - 24 | / | 1 - 11 |
| Zum Aufhauen | 4 - 64 | / 3 - 63 | Heinz-Luckenbach-Str. | 2 - 34 | / | |
| Zum Füllort | 2 - 48 | / 11 - 41 | Hermannstr. (Vierld) | 2 - 32 | / | 3 - 7 |

| | | |
|-----------------------------|-------------|-----------|
| Herzogstr. (Vierld) | 2 - 120 / | 5 - 127 |
| Hofgasse | / | 1 - 13 |
| Im Bremlenkamp (Vierld) | 4 - 50 / | 1 - 47 |
| Im Kleinen Feld | 10 - 94 / | 7 - 95 |
| Im Rott | 2 - 10 / | 1 - 13 |
| Johannesstr. | 2 - 6 / | 1 - 15 |
| Josefstr. (Vierld) | 10 - 22 / | 5 - 15 |
| Karlstr. (Vierld) | 6 - 130 / | 27 - 65 |
| Kirchweg | 2 - 32 / | 1 - 25 |
| Kreisauer Str. | 2 - 20 / | |
| Königsberger Str. (Obruch) | 2 - 34 / | 1 - 39 |
| Königstr. (A-Wals) | 2 - 2 / | 1 - 3 |
| Lauterbacher Str. | 2 - 46 / | 1 - 43 |
| Leberstr. | 2 - 20 / | |
| Leostr. (Vierld) | 2 - 20 / | 1 - 23 |
| Lohstr. (Vierld) | 2 - 50 / | 1 - 45 |
| Lore-Agnes-Str. | / | 3 - 11 |
| Lukasstr. | 10 - 48 / | |
| Manfredstr. | 2 - 42 / | 1 - 37 |
| Marienburger Str. (Obruch) | 2 - 10 / | |
| Maxstr. (Vierld) | 2 - 70 / | 1 - 57 |
| Memeler Str. | 2 - 62 / | 1 - 61 |
| Michaelstr. (Vierld) | 2 - 28 / | 1 - 35 |
| Neunkirchener Str. (Obruch) | 2 - 44 / | 1 - 43 |
| Oswaldstr. | 2 - 104 / | 1 - 109 |
| Ottostr. (Vierld) | 2 - 42 / | 1 - 43 |
| Ottweilerstr. (Obruch) | 2 - 38 / | 1 - 35 |
| Overbruchstr. | 2 - 88 / | |
| Paulstr. (Vierld) | 2 - 28 / | 1 - 27 |
| Peterstr. (Vierld) | 2 - 8 / | 1 - 7 |
| Reinholdstr. (Vierld) | 10 - 12 / | 1 - 7 |
| Rudolfstr. (Vierld) | 2 - 62 / | 7 - 61 |
| Römerstr. (A-Wals) | 210 - 350 / | 251 - 351 |

Verzeichnis der Schulsiegebereiche der Gemeinschaftsgrundschulen der Stadt Duisburg

| | | |
|--------------------------|-----------|--------|
| Saarbrückener Str. | 2 - 72 / | 1 - 67 |
| Sachsenstr. (Vierld) | 2 - 4 / | 1 - 11 |
| Schmiedegasse | 2 - 12 / | 1 - 19 |
| Schmorellstr. | 2 - 26 / | 1 - 25 |
| Schulte-Rahm-Str. | 2 - 16 / | 1 - 13 |
| Stauffenbergstr. | 2 - 34 / | 1 - 19 |
| Steinstr. (Obruch) | 2 - 58 / | 1 - 73 |
| Teutonenstr. | 2 - 26 / | 1 - 39 |
| Theodorstr. (Vierld) | 2 - 24 / | 1 - 23 |
| Unter dem Bogen | / | 1 - 3 |
| Vennbruchstr. | 2 - 28 / | 1 - 21 |
| Vierlindenhof | 2 - 16 / | 1 - 17 |
| Völklinger Str. (Obruch) | 2 - 44 / | 1 - 29 |
| Wartenburgstr. | 2 - 82 / | |
| Watereckstr. (Obruch) | 14 - 42 / | 1 - 5 |
| Wilhelm-Leuschner-Str. | 2 - 32 / | |
| Witzlebenstr. | 2 - 20 / | |
| Wolfgangstr. | 4 - 12 / | 3 - 3 |

Katholische Grundschulen der Stadt Duisburg

Adresszuordnung mit jeweils kleinster und größter

Hausnummer

| KGS Böhmer Straße | kleinster | größter | kleinster | größter |
|---------------------------------|-----------|------------|-----------------------|-----------|
| Ackerstr. (Grossb) | 8 - 20 | / 1 - 7 | Am Gebrannten Heidgen | 6 - 98 |
| Ährenstr. | 8 - 24 | / 1 - 49 | Am Glockenturm | 6 - 10 |
| Aenne-Brauksiepe-Str. | 8 - 24 | / 1 - 55 | Am Golfplatz | 10 - 62 |
| Albert-Hahn-Str. | 2 - 50 | / 1 - 45 | Am Grünen Grund | 148 - 170 |
| Albert-Schweitzer-Str. (Huckgn) | 4 - 76 | / 27 - 75 | Am Grünen Hang | 60 - 60 |
| Albertus-Magnus-Str. | 2 - 80 | / 1 - 77 | Am Handwerkshof | 2 - 20 |
| Aletta-Eßer-Str. | 10 - 32 | / 1 - 17 | Am Hasselberg | 2 - 290 |
| Allensteiner Ring | 2 - 76 | / 1 - 79 | Am Hauweg | 6 - 112 |
| Allgäuer Str. | 4 - 108 | / 1 - 107 | Am Heidberg | 44 - 170 |
| Alte Kaserne | 8 - 14 | / 1 - 33 | Am Himgesberg | 2 - 32 |
| Altenbrucher Damm | 2 - 150 | / 13 - 125 | Am Junkersknappen | 6 - 8 |
| Altgaßweg | | / 1 - 49 | Am Kiekenbusch | 4 - 18 |
| Am Bierweg | 4 - 14 | / 1 - 33 | Am Kirchmannshof | 2 - 28 |
| Am Bollheister | 10 - 76 | / 1 - 63 | Am Klapptor | 4 - 12 |
| Am Brengershof | 2 - 26 | / 1 - 9 | Am Knappert | 2 - 20 |
| Am Bruchgraben | 2 - 50 | / | Am Kollert | 2 - 48 |
| Am Böllert | 20 - 40 | / 1 - 87 | Am Krähenhorst | 2 - 30 |
| Am Dickelsbach | 4 - 92 | / 3 - 113 | Am Kreuzacker | 2 - 6 |
| Am Dickerhorst | 2 - 28 | / 1 - 41 | Am Langen Bongert | 4 - 4 |
| Am Drap | 4 - 44 | / 5 - 11 | Am Lindentor | 32 - 126 |
| Am Duisburger Richtweg | 18 - 64 | / 19 - 53 | Am Lipkamp | 6 - 16 |
| Am Eschenbruch | | / 1 - 3 | Am Maashof | 8 - 22 |
| Am Finkenacker | 2 - 124 | / 1 - 153 | Am Mühlstein | 2 - 8 |
| Am Fliederbusch | 2 - 30 | / 1 - 43 | Am Neuen Angerbach | 28 - 100 |
| Am Förlsgraben | 34 - 36 | / 13 - 65 | Am Palmbleck | |

| | | | |
|------------------------|---------------------|-----------------------|-----------------------|
| Am Postenhof | 28 - 32 / 31 - 33 | An der Steinkaul | 2 - 20 / 1 - 45 |
| Am Rahmer Bach | 4 - 150 / 15 - 143 | Angerhauser Str. | 2 - 98 / 11 - 97 |
| Am Rahmerbuschfeld | 2 - 24 / 3 - 7 | Angermunder Str. | 2 - 312 / 3 - 291 |
| Am Rembergsee | 20 - 30 / | Angerortler Str. | 2 - 4 / 1 - 5 |
| Am Röhrenwerk | 52 - 52 / 9 - 45 | Angertaler Str. | 6 - 166 / 19 - 165 |
| Am Rübenkamp | 4 - 20 / 1 - 23 | Antweilerstr. | 2 - 44 / 1 - 53 |
| Am Schellberg | 2 - 40 / 7 - 31 | Arlberger Str. | 4 - 32 / 1 - 39 |
| Am Schilfrohr | 2 - 16 / 1 - 35 | Asternweg | 6 - 6 / 1 - 15 |
| Am See | 2 - 60 / 1 - 67 | Atroper Str. (Wa-Agh) | 4 - 60 / 9 - 57 |
| Am Seltenreich | 2 - 78 / 1 - 77 | Auf dem Dorn | 10 - 58 / 11 - 117 |
| Am Siepenkothen | 4 - 58 / 1 - 53 | Auf dem Hunsrück | 2 - 20 / 1 - 23 |
| Am Sittert | 2 - 4 / | Augsburger Str. | 2 - 22 / 1 - 33 |
| Am Spick | 2 - 46 / 9 - 33 | Banrather Str. | 2 - 16 / 3 - 13 |
| Am Steinbergshof | 2 - 20 / 1 - 19 | Barberstr. | 8 - 40 / 1 - 35 |
| Am Steinwerth | 2 - 18 / 5 - 15 | Beckerfelder Str. | 2 - 98 / 5 - 77 |
| Am Thelenbusch | / 41 - 129 | Beim Falkenhof | 2 - 10 / 1 - 15 |
| Am Tollberg | 4 - 60 / 3 - 25 | Beim Gansacker | 2 - 102 / 1 - 97 |
| Am Ungelsheimer Graben | 4 - 4 / | Beim Görtzhof | 6 - 46 / 11 - 29 |
| Am Weidengraben | 2 - 48 / 1 - 25 | Beim Knevelshof | 4 - 50 / 21 - 57 |
| Am Windhövel | 2 - 20 / 1 - 3 | Bergische Landwehr | 2 - 72 / 5 - 75 |
| Am Ziegelkamp (Huckgn) | 2 - 30 / 7 - 17 | Bernkasteler Str. | 4 - 30 / 7 - 41 |
| An den Buschbänden | / 9 - 43 | Berzeliusstr. | 142 - 146 / 23 - 77 |
| An den Linden | 2 - 32 / 1 - 37 | Biegerfelder Weg | 2 - 66 / 1 - 57 |
| An den Platanen | 2 - 10 / 1 - 27 | Binsenweg | / 1 - 11 |
| An der Bastei | 12 - 150 / 39 - 121 | Birkenweg (Wedau) | 2 - 34 / 1 - 33 |
| An der Batterie | 2 - 32 / 1 - 17 | Bissingheimer Str. | 450 - 450 / 601 - 601 |
| An der Evershecke | 2 - 12 / 3 - 11 | Bitburger Str. | 24 - 42 / 1 - 35 |
| An der Fliesch | 6 - 18 / 5 - 11 | Blankenburger Str. | 2 - 126 / 1 - 125 |
| An der Heg | 2 - 34 / 1 - 23 | Bockumer Str. | 200 - 200 / |
| An der Hofstatt | 18 - 18 / 1 - 21 | Bockumer Weg | 2 - 10 / 1 - 9 |
| An der Huf | 2 - 30 / 1 - 53 | Braunlager Str. | 2 - 34 / |
| An der Pützkatte | 2 - 12 / 1 - 11 | Braunsberger Weg | 2 - 70 / 1 - 69 |
| An der Schanzenbrücke | 2 - 36 / 3 - 13 | Bregenzer Str. | 2 - 86 / 3 - 69 |

| | | | |
|-----------------------|-----------------------|------------------------------|-------------------|
| Breitenkamp | 2 - 40 / 15 - 25 | Ferdinandstr. (Wa-Agh) | 2 - 42 / 1 - 57 |
| Breithof | 2 - 42 / 1 - 37 | Fichtenstr. (Grossb) | 4 - 140 / |
| Brengersweg | 6 - 14 / 1 - 15 | Florian-Geyer-Str. | 2 - 26 / 1 - 25 |
| Brisenweg | 4 - 12 / 5 - 9 | Franziskusstr. | / 1 - 13 |
| Brockenstr. | 2 - 62 / 51 - 63 | Friemersheimer Str. (Wa-Agh) | 10 - 50 / 15 - 53 |
| Burgenlandstr. | 6 - 28 / 7 - 21 | Fuchsfeldweg | 4 - 44 / 1 - 11 |
| Buscher Str. | 2 - 70 / 1 - 81 | Förkelstr. | 2 - 18 / 1 - 21 |
| Buzstr. | 2 - 28 / 5 - 31 | Füssener Str. | 6 - 30 / 5 - 31 |
| Böckumer Burgweg | 4 - 70 / 5 - 63 | Gasteiner Str. | 6 - 60 / 11 - 57 |
| Böhmer Str. | 4 - 32 / 1 - 23 | Gerberstr. | 4 - 40 / 5 - 33 |
| Clausthaler Str. | 2 - 64 / 1 - 25 | Goetzkestr. | 2 - 24 / 1 - 21 |
| Cochemer Str. | 2 - 26 / 3 - 25 | Gondorfer Str. | 2 - 12 / 1 - 13 |
| Cramer-Klett-Str. | / 1 - 103 | Goslarer Str. | 2 - 84 / 1 - 59 |
| Dachsteinstr. | 4 - 22 / 1 - 27 | Graf-Spee-Str. | 44 - 76 / 1 - 75 |
| Dahlenstr. (Wa-Agh) | 14 - 94 / 11 - 93 | Graudenzer Ring | / 1 - 29 |
| Dammhausweg | 2 - 6 / 9 - 11 | Grazer Str. | 14 - 80 / 1 - 79 |
| Daessalamstr. | 10 - 68 / 21 - 65 | Greifswalder Str. | 2 - 26 / 9 - 35 |
| Dauner Str. | 2 - 56 / 1 - 65 | Grenzweg (Hthm) | 2 - 8 / |
| Dionysiusweg | / 71 - 77 | Großenbaumer Allee | 2 - 356 / 9 - 357 |
| Dirschauer Weg | 2 - 40 / 5 - 43 | Großglocknerstr. | 2 - 46 / 1 - 49 |
| Donastr. | 2 - 70 / 1 - 19 | Grüner Weg (Rahm) | 2 - 40 / 55 - 55 |
| Dorfstr. (Mdlhm) | 22 - 162 / 1 - 171 | Grünkottenstr. | 14 - 42 / 17 - 39 |
| Druchter Weg | / 25 - 25 | Gustavsburger Str. | 2 - 44 / 25 - 43 |
| Dürerstr. (Hthm) | 2 - 24 / 1 - 21 | Görresstr. | 2 - 4 / 1 - 3 |
| Düsseldorfer Landstr. | 14 - 442 / 7 - 445 | Hahnenkleestr. | 2 - 10 / 9 - 15 |
| Eckstr. | 2 - 4 / 1 - 13 | Haindlstr. | 2 - 2 / 1 - 7 |
| Efeustr. | 2 - 42 / 21 - 23 | Harzburger Str. | 2 - 50 / 1 - 37 |
| Ehinger Berg | 144 - 184 / 123 - 197 | Hasendong | 2 - 10 / 1 - 11 |
| Ehinger Str. | 104 - 200 / 11 - 287 | Hausstattstr. | 2 - 8 / 1 - 23 |
| Eibenweg | 2 - 30 / 1 - 29 | Heckwinkel | 4 - 18 / 9 - 17 |
| Elbinger Str. (Wedau) | 2 - 20 / 3 - 17 | Heiligenbaumstr. | 20 - 80 / 1 - 87 |
| Ernst-Kuss-Str. | 2 - 34 / 5 - 37 | Heimweg (Wedau) | 2 - 42 / 1 - 7 |
| Ferdinand-Hoser-Str. | 2 - 16 / 1 - 15 | Heinrich-Albrod-Str. | 2 - 84 / 15 - 55 |

Verzeichnis der Schulinzugsbereiche der Katholischen Grundschulen der Stadt Duisburg

Seite 3 von 44

| | | | |
|--------------------------|-------------------|------------------------|-----------------------|
| Heinrich-Bierwes-Str. | 2 - 46 / 7 - 15 | Im Ährenfeld (Huckgn) | 4 - 38 / 1 - 41 |
| Heinz-Kiwitz-Str. | 2 - 38 / 1 - 11 | In der Donk | 2 - 24 / |
| Heinz-Trökes-Str. | 8 - 140 / 3 - 117 | In der Drucht | 110 - 126 / 99 - 127 |
| Heltorfer Str. | 20 - 80 / 23 - 91 | Industriestr. (Wa-Agh) | 10 - 20 / |
| Hermann-Rinne-Str. | 2 - 44 / 1 - 25 | Innsbrucker Allee | 12 - 48 / 11 - 73 |
| Hermann-Spillecke-Str. | 8 - 28 / 7 - 45 | Innstr. | 2 - 28 / 1 - 23 |
| Hirsestr. | 2 - 16 / 1 - 19 | Insterburger Weg | 2 - 50 / 1 - 55 |
| Hirtenweg | 2 - 30 / 19 - 29 | Irisstr. | 2 - 20 / 3 - 55 |
| Holeyplatz | / 1 - 9 | Isarstr. | 2 - 22 / 5 - 9 |
| Holtumer Mühlenweg | 2 - 2 / 1 - 25 | Jasminstr. | 6 - 36 / 7 - 29 |
| Honnenpfad | 6 - 64 / 13 - 15 | Johannes-Molzahn-Str. | 10 - 122 / 9 - 107 |
| Hortensienstr. | 4 - 58 / 15 - 61 | Josef-Hehl-Str. | 4 - 50 / 7 - 47 |
| Huckinger Markt | 6 - 10 / 7 - 7 | Kaiserswerther Str. | 80 - 392 / 83 - 389 |
| Höschenhofweg | 2 - 20 / 1 - 39 | Kalkumer Str. | 4 - 18 / |
| Illerstr. | 2 - 12 / 3 - 11 | Kalkweg | 152 - 266 / 153 - 239 |
| Im Alten Bruch | 2 - 46 / 1 - 53 | Kardener Str. | 2 - 22 / 1 - 23 |
| Im Angerfeld | 10 - 34 / 1 - 15 | Karl-Prasse-Weg | 2 - 14 / 1 - 5 |
| Im Bonnefeld | 2 - 48 / 1 - 21 | Kastanienstr. | / 1 - 21 |
| Im Dreispitz | 2 - 56 / 1 - 39 | Kegelstr. | 12 - 184 / 141 - 141 |
| Im Eichwäldchen | 28 - 52 / 9 - 53 | Kehrwieder | 2 - 10 / 1 - 7 |
| Im Grünen Winkel (Wedau) | 2 - 34 / 1 - 37 | Keniastr. | 2 - 42 / 11 - 39 |
| Im Haagfeld | 2 - 62 / 1 - 43 | Kissingener Str. | 2 - 22 / 3 - 25 |
| Im Haselbusch | 2 - 48 / 59 - 59 | Klagenfurter Str. | 2 - 2 / 1 - 17 |
| Im Heckdahl | 2 - 16 / 1 - 15 | Kleestr. | 2 - 30 / 1 - 5 |
| Im Huckinger Kamp | 2 - 28 / 5 - 71 | Klettenweg | 2 - 20 / 5 - 5 |
| Im Höschegrund | 2 - 108 / 1 - 95 | Knevelspfadchen | 8 - 46 / 17 - 59 |
| Im Knick | 4 - 40 / 1 - 35 | Kolumbusstr. | 2 - 56 / 1 - 37 |
| Im Kornfeld | 2 - 18 / 3 - 9 | Konstanzer Str. | 4 - 44 / 1 - 29 |
| Im Königsbusch | 2 - 108 / 1 - 95 | Korbmacherstr. | 2 - 32 / 3 - 25 |
| Im Licht | 2 - 30 / 3 - 7 | Kothenstr. | 2 - 16 / 1 - 25 |
| Im Niederfeld (Huckgn) | 12 - 42 / 1 - 31 | Krokusstr. | 6 - 36 / 1 - 45 |
| Im Reimel | 8 - 22 / 9 - 11 | Kufsteiner Str. | 2 - 104 / 7 - 97 |
| Im Wittfeld | 16 - 36 / 1 - 43 | Kärntener Str. | 2 - 26 / 5 - 37 |

| | | | |
|---------------------------|-----------------------|-----------------------|---------------------|
| Kösliner Str. | 12 - 26 / 1 - 31 | Okerstr. | 2 - 6 / 1 - 21 |
| Lambarenestr. | 2 - 50 / 1 - 95 | Ortelsburger Ring | 2 - 70 / 1 - 69 |
| Landshuter Str. | 2 - 20 / 1 - 19 | Osteroder Str. | 4 - 58 / 21 - 101 |
| Lauenburger Allee | 2 - 80 / 3 - 71 | Otawistr. | 2 - 36 / 1 - 33 |
| Lauterberger Str. | 2 - 22 / 1 - 11 | Otto-Hellwig-Str. | 2 - 30 / 1 - 13 |
| Lechstr. | 2 - 16 / 1 - 19 | Passauer Str. | 2 - 76 / 1 - 69 |
| Ligusterstr. | 2 - 20 / 3 - 13 | Pastoratsgarten | / 1 - 13 |
| Lindauer Str. | 2 - 44 / 3 - 31 | Pembastr. | 2 - 42 / 25 - 39 |
| Lindenstr. (Buchhz) | 8 - 70 / 5 - 79 | Peschenstr. | 2 - 18 / 1 - 21 |
| Lintorfer Waldweg | / 501 - 501 | Petersstr. | 12 - 116 / 9 - 107 |
| Linzer Str. | 2 - 38 / 7 - 57 | Pfrontener Weg | 4 - 20 / 3 - 31 |
| Lomestr. | 2 - 56 / 1 - 37 | Pregelweg | / 1 - 7 |
| Lötzener Str. | 2 - 18 / 1 - 17 | Pyramonter Allee | 2 - 8 / 3 - 5 |
| Lüderitzallee | 10 - 82 / 21 - 63 | Pösgesweg | 2 - 20 / 15 - 33 |
| Mafiastr. | 2 - 34 / 31 - 39 | Quaestr. | 2 - 34 / 5 - 25 |
| Maisstr. | 2 - 32 / | Rahmer Str. | 4 - 32 / 9 - 19 |
| Mandelas Pfad | 2 - 12 / 1 - 25 | Raiffeisenstr. | 14 - 214 / 35 - 205 |
| Mannesmannstr. | 6 - 200 / 5 - 161 | Rapsstr. | 2 - 36 / 1 - 27 |
| Margarete-Füßer-Str. | 38 - 52 / | Ravensberger Str. | 2 - 42 / 1 - 41 |
| Marienburger Ufer | 6 - 32 / 3 - 37 | Reimelsweg | 2 - 64 / 3 - 41 |
| Masurenallee | 256 - 436 / 161 - 435 | Reiserpfad | 2 - 40 / 5 - 23 |
| Medefurthstr. | / 1 - 31 | Reiserweg | 2 - 114 / 3 - 107 |
| Meister-Arenz-Str. | 2 - 40 / | Remberger Str. | 2 - 86 / 27 - 81 |
| Mohnstr. | 2 - 16 / 1 - 21 | Rembrandtstr. (Htthm) | 2 - 22 / 1 - 25 |
| Molbergstr. | 10 - 42 / 1 - 37 | Rheinfeldsweg | 4 - 18 / 5 - 7 |
| Mühlenkamp | 6 - 46 / 1 - 25 | Rheinheimer Weg | 16 - 62 / 1 - 145 |
| Münchener Str. | 6 - 144 / 1 - 149 | Rheinufer | / 31 - 75 |
| Mündelheimer Str. | 2 - 210 / 3 - 199 | Richard-Seiffert-Str. | / 1 - 45 |
| Neidenburger Str. | 4 - 98 / 9 - 97 | Riesenburg Str. | 14 - 30 / 15 - 47 |
| Neuenhofstr. | / 7 - 101 | Rosenbergstr. | 2 - 28 / 1 - 17 |
| Nordhäuser Str. | 2 - 24 / 5 - 21 | Rosenheimer Weg | 8 - 8 / |
| Nürnberg Str. | 2 - 40 / 11 - 41 | Rotdornstr. | 2 - 92 / 1 - 81 |
| Obere Kaiserswerther Str. | 14 - 70 / 15 - 57 | Römerstr. (Wa-Agh) | 8 - 82 / 1 - 81 |

Verzeichnis der Schulbezugsbereiche der Katholischen Grundschulen der Stadt Duisburg

Seite 5 von 44

| | | | |
|-------------------------|-----------------------|--------------------------|-----------------------|
| Rüsternstr. | 2 - 80 / 1 - 85 | Thomas-von-Aquin-Weg | 8 - 20 / 1 - 5 |
| Saarner Str. | 2 - 78 / 1 - 79 | Tilsiter Ufer | 2 - 60 / 1 - 69 |
| Salzachstr. | 2 - 14 / 1 - 41 | Tiroler Str. | 2 - 92 / 1 - 31 |
| Salzburger Platz | 2 - 20 / 1 - 9 | Togostr. | 2 - 70 / 1 - 45 |
| Sanddornstr. | 2 - 54 / 1 - 91 | Tonderner Str. | 8 - 24 / 7 - 25 |
| Sandmüllersweg | 2 - 62 / 3 - 43 | Trarbacher Str. | 2 - 38 / 3 - 49 |
| Sansibarstr. | 2 - 44 / 7 - 49 | Traunsteiner Str. | 2 - 24 / 1 - 27 |
| Schlehenweg | / 1 - 39 | Trierer Str. | 4 - 30 / 1 - 5 |
| Schulz-Knaudt-Str. | 4 - 66 / 3 - 55 | Trosperdelle | 2 - 40 / 1 - 45 |
| Schwalbenweg | 2 - 46 / 1 - 35 | Töizer Str. | 6 - 20 / 3 - 41 |
| Schönenhofweg | 2 - 112 / 1 - 43 | Über dem Bruch | 2 - 40 / 5 - 31 |
| Seerosenweg | 4 - 30 / 19 - 35 | Uerdinger Str. (Mdlhm) | 10 - 206 / 19 - 193 |
| Semmeringstr. | 2 - 52 / 1 - 51 | Uhlenbroicher Weg | 2 - 124 / 1 - 121 |
| Sermer Str. | 2 - 64 / 1 - 79 | Ulmenhof (Wedau) | 2 - 22 / 1 - 21 |
| Siedlerstr. (Mdlhm) | 2 - 56 / 1 - 55 | Ulmenweg | 2 - 26 / 1 - 25 |
| Sieglinde-Ahlers-Str. | 2 - 54 / 3 - 25 | Ungelshheimer Str. | 2 - 68 / 1 - 91 |
| Sittardsberger Allee | 10 - 252 / 13 - 263 | Vorm Grindsbruch | 30 - 62 / 9 - 37 |
| Spickerstr. | 6 - 52 / 1 - 17 | Walderbenweg | 2 - 62 / 1 - 69 |
| Steiermarkstr. | 22 - 102 / 5 - 105 | Walter-Schönheit-Str. | 2 - 92 / 1 - 131 |
| Steinbrinkstr. | 14 - 144 / 7 - 151 | Wanheimer Str. | 484 - 672 / 429 - 661 |
| Sterneckstr. | 4 - 36 / 13 - 37 | Wartburgstr. | 2 - 16 / 1 - 15 |
| Sternstr. (Wnhort) | 120 - 150 / 101 - 135 | Waterbergpfad | 4 - 10 / |
| Stettiner Str. (Grossb) | 2 - 28 / 3 - 19 | Watzmannstr. | 2 - 80 / 1 - 95 |
| Stolper Str. | 2 - 12 / | Wedauer Brücke | / 1 - 1 |
| Straubinger Str. | 2 - 54 / 9 - 57 | Wedauer Markt | 2 - 14 / 1 - 13 |
| Strohweg | 4 - 12 / 3 - 7 | Wedauer Str. | 18 - 396 / 301 - 401 |
| Sudetenstr. (Buchhz) | 4 - 138 / 3 - 139 | Weierstr. | 22 - 40 / 15 - 33 |
| Suitbertusstr. | 2 - 26 / 1 - 31 | Weißdornstr. | 2 - 32 / 3 - 33 |
| Swakopmunder Pfad | 4 - 20 / 1 - 19 | Werksstättenstr. | 14 - 24 / 5 - 25 |
| Swakopmunder Str. | 2 - 52 / 1 - 55 | Wildfängerweg | 2 - 28 / 3 - 21 |
| Südstr. (Buchhz) | 4 - 4 / 5 - 83 | Wildunger Str. | 2 - 26 / 1 - 31 |
| Tauernstr. | 4 - 34 / 5 - 47 | Wilhelmine-Bertling-Str. | / 1 - 65 |
| Thomas-Müntzer-Str. | 8 - 30 / 3 - 23 | Windhuker Pfad | 4 - 20 / 5 - 19 |

| | | | |
|-------------------|-----------|---|---------|
| Windhuker Str. | 2 - 60 | / | 1 - 77 |
| Winkelhauser Weg | 100 - 100 | / | |
| Wittlaerer Str. | 2 - 26 | / | 1 - 31 |
| Zeller Str. | 2 - 10 | / | |
| Zillertaler Str. | 2 - 50 | / | 1 - 47 |
| Zimmerstr. | 2 - 82 | / | 5 - 39 |
| Zu den Birken | 2 - 48 | / | 1 - 63 |
| Zu den Buchen | 2 - 56 | / | 1 - 57 |
| Zu den Eichen | 2 - 84 | / | 1 - 59 |
| Zu den Erlen | 6 - 80 | / | 1 - 69 |
| Zu den Tannen | 10 - 12 | / | |
| Zu den Wiesen | 4 - 62 | / | 1 - 63 |
| Zugspitzstr. | 2 - 28 | / | 5 - 21 |
| Zum Bockekamp | 4 - 32 | / | 3 - 33 |
| Zum Eichelskamp | 2 - 120 | / | 1 - 101 |
| Zum Grind | 2 - 90 | / | 1 - 89 |
| Zum Mühlkotten | | / | 1 - 19 |
| Zum Peschekamp | 8 - 48 | / | 1 - 37 |
| Zum Steinhof | 10 - 14 | / | 7 - 29 |
| Zum Walkmüller | 4 - 24 | / | 1 - 45 |
| Zum Wambachsee | | / | 15 - 21 |
| Zum Wassergraben | 2 - 48 | / | 19 - 79 |
| Zur Dieplade | 10 - 40 | / | 11 - 29 |
| Zur Goldackershöf | 2 - 12 | / | 1 - 9 |
| Zur Kaffeehöft | 4 - 112 | / | 3 - 127 |
| Zur Kreienhöft | 2 - 32 | / | 13 - 31 |
| Zur Sandmühle | 2 - 2 | / | |
| Zur Wolfskuhl | 2 - 76 | / | 1 - 99 |

| | | | |
|--------------------------------|---------|---|---------|
| KGS Goldstr. | | | |
| Abteistr. | 6 - 18 | / | 5 - 17 |
| Ackerstr. (Ru-Kdh) | 2 - 26 | / | 1 - 49 |
| Ackerstr. (Frmhm) | 4 - 50 | / | 1 - 55 |
| Adelenstr. | 30 - 32 | / | 7 - 27 |
| Adlerstr. (Frmhm) | 12 - 84 | / | 1 - 77 |
| Adolfstr. (Hochem) | 2 - 16 | / | 1 - 11 |
| Agavenweg | 12 - 20 | / | 1 - 31 |
| Ahornstr. (Ru-Kdh) | 2 - 18 | / | 1 - 7 |
| Akazienhof (Hochem) | 2 - 20 | / | 1 - 19 |
| Akazienhof (Dellv) | 2 - 20 | / | 1 - 13 |
| Akazienweg | 2 - 26 | / | 1 - 23 |
| Albert-Schweitzer-Str. (Frmhm) | 2 - 12 | / | 1 - 17 |
| Albertstr. | 2 - 10 | / | 5 - 29 |
| Alfred-Hitz-Platz | 6 - 6 | / | 5 - 19 |
| Allensteiner Str. | 2 - 24 | / | 1 - 63 |
| Alte Rheinstr. | 2 - 46 | / | 29 - 47 |
| Alter Markt | 2 - 2 | / | 1 - 23 |
| Am Alten Flugplatz | 2 - 16 | / | |
| Am Alten Wehrgang | 2 - 12 | / | |
| Am Außenhafen | | / | 1 - 65 |
| Am Ballbruchgraben | 2 - 32 | / | 1 - 31 |
| Am Berns'schen Hof | 2 - 28 | / | 1 - 15 |
| Am Bindel | | / | 1 - 1 |
| Am Binsenteich | 2 - 74 | / | 1 - 87 |
| Am Blumenkampshof | 2 - 80 | / | 55 - 83 |
| Am Bonerthof | 2 - 36 | / | 1 - 7 |
| Am Borgardshof | 2 - 52 | / | 1 - 21 |
| Am Borgschenhof | 8 - 36 | / | 3 - 37 |
| Am Brauhaus | 26 - 28 | / | 9 - 51 |
| Am Buchenbaum | 20 - 40 | / | 21 - 45 |
| Am Buchenbusch | 2 - 84 | / | 5 - 97 |
| Am Burgacker | 8 - 48 | / | 1 - 53 |



| | | | |
|-----------------------|-------------------|------------------------|-------------------|
| Am Buschkamp | 2 - 16 / 1 - 11 | Am Ternedenhof | 6 - 42 / 3 - 63 |
| Am Churkamp | 4 - 20 / 5 - 11 | Am Unkelstein | 8 - 46 / 43 - 43 |
| Am Damm (Frmhm) | 2 - 28 / 27 - 29 | Am Volkesberg | 4 - 54 / 5 - 41 |
| Am Deichtor | 8 - 20 / | Am Volkspark | 8 - 10 / 1 - 9 |
| Am Donkbusch | 2 - 12 / 1 - 7 | Am Westrich | 30 - 30 / 27 - 27 |
| Am Dreieck | 8 - 18 / 1 - 21 | Am Zentralfriedhof | 2 - 10 / |
| Am Drevenbach | 2 - 4 / | Am Ziegelkamp (Ru-Kdh) | 2 - 6 / 1 - 17 |
| Am Fährhaus | 2 - 10 / 1 - 9 | Amselweg (Ru-Kdh) | 2 - 10 / 1 - 9 |
| Am Geisbusch | 2 - 44 / 1 - 19 | An den Siffen | 2 - 46 / 1 - 39 |
| Am Geistfeld | 2 - 66 / 1 - 73 | An den Wieen | 2 - 76 / 1 - 103 |
| Am Haus Kaldenhausen | 10 - 64 / 9 - 43 | An der Bleek | 6 - 42 / 5 - 21 |
| Am Hausgewann | 8 - 12 / | An der Cöive | 2 - 2 / 3 - 9 |
| Am Holderbusch | 2 - 36 / 1 - 35 | An der Geis | 2 - 62 / 7 - 105 |
| Am Innenhafen | 8 - 12 / 3 - 13 | An der Höhe | 2 - 6 / 1 - 5 |
| Am Jägerloch | 2 - 28 / 1 - 31 | An der Liff | 2 - 36 / 1 - 75 |
| Am Kirchplatz | 2 - 2 / 1 - 3 | An der Mühle | 2 - 2 / 1 - 1 |
| Am Kolk | 2 - 36 / 1 - 67 | An der Trift | 2 - 18 / 1 - 17 |
| Am Kremmershof | / 3 - 9 | Andreasstr. (Hochem) | 2 - 28 / 1 - 33 |
| Am Kruppsee | 2 - 18 / 11 - 33 | Andreasstr. (Ksifd) | 4 - 8 / 7 - 13 |
| Am Kuppengraben | 2 - 30 / 3 - 29 | Angerstr. | 6 - 26 / 1 - 19 |
| Am Langskamp | 2 - 16 / 1 - 7 | Annastr. (Hochem) | 2 - 28 / 1 - 25 |
| Am Lepelsbusch | 4 - 24 / 1 - 11 | Annastr. (Ru-Kdh) | 2 - 10 / 1 - 5 |
| Am Lohkamp | 4 - 58 / 1 - 57 | Antonienstr. | 2 - 58 / 1 - 57 |
| Am Markt | / 1 - 1 | Antwerpener Str. | 10 - 10 / 1 - 1 |
| Am Mühlenberg (Frmhm) | 6 - 18 / 1 - 19 | Arndtstr. (Rhsn-M) | / 1 - 11 |
| Am Mühlenberg (Altst) | 8 - 26 / 11 - 23 | Asberger Str. (Berghm) | 2 - 124 / 1 - 99 |
| Am Parallelhafen | 2 - 36 / | Asterlager Str. | 4 - 210 / 1 - 127 |
| Am Schlütershof | 2 - 30 / 23 - 35 | Atroper Str. (Hochem) | 2 - 106 / 9 - 89 |
| Am Schürenhof | 2 - 78 / 1 - 117 | Aubruchsgraben | 4 - 90 / |
| Am Sportplatz | 2 - 24 / 11 - 55 | Auf dem Berg | 14 - 72 / 9 - 63 |
| Am Stellwerk | 12 - 16 / 33 - 33 | Auf dem Dudel | 6 - 58 / 3 - 59 |
| Am Strand | 2 - 10 / 1 - 15 | Auf dem Hahn | 2 - 16 / 1 - 9 |
| Am Strücksken | 2 - 38 / 1 - 41 | Auf dem Hastert | 2 - 26 / 1 - 31 |

| | | | |
|--------------------------|--------------------|---------------------------|---------------------|
| Auf dem Kamp | 8 - 14 / 1 - 17 | Bernhardstr. (Hochem) | 2 - 12 / 1 - 21 |
| Auf dem Pickert | 2 - 80 / 1 - 69 | Bertastr. | 2 - 28 / 1 - 19 |
| Auf dem Wiel | 10 - 64 / 31 - 69 | Berthaplatz | 2 - 44 / 1 - 35 |
| Auf der Heide (Ru-Kdh) | 2 - 18 / 1 - 33 | Bertholdstr. (Hochem) | 2 - 14 / 1 - 19 |
| Auf der Heide (Berghm) | 4 - 18 / 3 - 11 | Bindestr. | 2 - 34 / 1 - 5 |
| Auf der Höhe | 8 - 66 / 1 - 99 | Birkenstr. (Ru-Kdh) | 2 - 44 / 1 - 69 |
| August-Nieten-Str. | 8 - 68 / 23 - 23 | Birkenweg (Frmhm) | 2 - 28 / 3 - 9 |
| August-Seeiling-Str. | 2 - 24 / 9 - 29 | Birkhahnstr. | 4 - 28 / 5 - 49 |
| Augustastr. (Frmhm) | 2 - 28 / 15 - 17 | Bismarckstr. (Frmhm) | 66 - 186 / 3 - 161 |
| Averdunkplatz | 6 - 18 / 3 - 3 | Bleichstr. | / 1 - 21 |
| Averdunkstr. | / 7 - 7 | Bliersheimer Str. (Frmhm) | 22 - 80 / 5 - 87 |
| Bachstr. (Frmhm) | 2 - 34 / 1 - 29 | Blücherstr. (Hochfd) | 92 - 116 / 75 - 105 |
| Bachstr. (Ru-Kdh) | / 1 - 21 | Bogenstr. (Frmhm) | 2 - 6 / 1 - 5 |
| Bachstr. (Hochfd) | 2 - 34 / 1 - 27 | Bogenstr. (Ru-Kdh) | 2 - 8 / 1 - 1 |
| Baerler-Str. | 2 - 8 / 3 - 13 | Bonertstr. | 6 - 102 / 1 - 99 |
| Bahnhofstr. (Ru-Kdh) | 6 - 6 / | Bonnacker | 2 - 64 / 1 - 29 |
| Bahnweg | / 11 - 29 | Borgschenweg (Ru-Kdh) | 2 - 68 / 3 - 79 |
| Barbarastr. (Hochem) | 2 - 60 / 1 - 47 | Boshofweg | 2 - 10 / 1 - 9 |
| Barbarastr. (Ru-Kdh) | 2 - 8 / 1 - 7 | Brahmsstr. (Ru-Kdh) | / 1 - 91 |
| Baukampstr. | 2 - 28 / 1 - 25 | Brahmsstr. (Rhsn-M) | 2 - 46 / 1 - 27 |
| Baumschulstr. | 2 - 8 / 1 - 7 | Breite Biel | 2 - 14 / 1 - 19 |
| Bayerstr. | 2 - 8 / 1 - 5 | Breitenbachallee | 2 - 12 / 1 - 17 |
| Beekstr. (Altst) | 4 - 94 / 7 - 45 | Bremerhavener Str. | 10 - 10 / 5 - 5 |
| Beekstr. (Berghm) | 4 - 32 / 1 - 41 | Bremweg | 2 - 56 / 1 - 115 |
| Beethovenstr. (Rhsn-M) | 2 - 20 / 1 - 21 | Breslauer Str. (Berghm) | 4 - 56 / 1 - 49 |
| Beethovenstr. (Ru-Kdh) | 2 - 38 / 1 - 7 | Breslauer Str. (Ru-Kdh) | 4 - 10 / 1 - 1 |
| Beguinenstr. | 2 - 134 / 1 - 117 | Brockhoffstr. | 2 - 16 / 1 - 21 |
| Behringstr. | 2 - 36 / 1 - 37 | Bromberger Str. | 2 - 28 / 1 - 31 |
| Benediktstr. | 2 - 46 / 1 - 55 | Bruchstr. (Ru-Kdh) | / 85 - 85 |
| Bergheimer Str. (Berghm) | 2 - 168 / 35 - 169 | Bruchstr. (Berghm) | / 1 - 7 |
| Bergheimer Str. (Ru-Kdh) | / 99 - 101 | Brucknerstr. (Rhsn-M) | 2 - 30 / 1 - 25 |
| Bergwerksstr. | 4 - 4 / 1 - 41 | Brunnenstr. | 2 - 34 / 3 - 15 |
| Bernhard-Röcken-Weg | / 1 - 1 | Brückenplatz | 12 - 30 / 21 - 21 |

Verzeichnis der Schulsiebzugsbereiche der Katholischen Grundschulen der Stadt Duisburg

Seite 9 von 44

| | | | | | | | |
|------------------------|----------|---|----------|---------------------------------|----------|---|----------|
| Brückenstr. (Hochfd) | 14 - 98 | / | 1 - 99 | Davidisstr. | 16 - 18 | / | 1 - 25 |
| Brückenstr. (Hochem) | 2 - 28 | / | 1 - 23 | Deichstr. (Hochem) | 80 - 148 | / | 9 - 149 |
| Brüderstr. | 2 - 36 | / | | Dellplatz | 2 - 20 | / | 1 - 37 |
| Buchenstr. (Berghm) | 6 - 12 | / | 1 - 13 | Dellstr. | 2 - 36 | / | 1 - 25 |
| Buchenstr. (Ru-Kdh) | 2 - 50 | / | 1 - 51 | Dickelsbachstr. | 2 - 38 | / | 3 - 25 |
| Buchsbaumweg | 2 - 64 | / | 1 - 35 | Diergardstr. (Hochem) | 2 - 2 | / | 7 - 7 |
| Budberger Weg | 8 - 10 | / | | Diergardstr. (Neukp) | 2 - 60 | / | 1 - 63 |
| Bungertstr. | 2 - 40 | / | 1 - 29 | Dieselstr. (Hochem) | 2 - 8 | / | 1 - 19 |
| Burgfeld | 6 - 52 | / | 15 - 201 | Dillinger Str. | 2 - 38 | / | 1 - 37 |
| Burgplatz | | / | 17 - 19 | Donkweg | 2 - 60 | / | 5 - 55 |
| Burgweg | 2 - 30 | / | 11 - 29 | Dorfstr. (Ru-Kdh) | 14 - 74 | / | 1 - 75 |
| Buschstr. (Berghm) | 4 - 60 | / | 1 - 61 | Dorotheenstr. (Hochem) | 8 - 22 | / | 1 - 17 |
| Butterweg | 2 - 38 | / | 11 - 51 | Dr.-Alfred-Herrhausen-Allee | 12 - 60 | / | 9 - 61 |
| Böningerstr. | 34 - 40 | / | 29 - 43 | Dr.-Detlev-Karsten-Rohwedder-§ | 70 - 70 | / | 7 - 75 |
| Börsenstr. | 2 - 20 | / | 5 - 13 | Dr.-Homer-Stryker-Platz | | / | 1 - 1 |
| Böschhof | 2 - 6 | / | 1 - 15 | Dublener Str. | 2 - 8 | / | |
| Bülowstr. | 2 - 12 | / | 3 - 11 | Duisburger Str. (Hochem) | 4 - 20 | / | 1 - 39 |
| Calaisplatz | | / | 1 - 5 | Dürerstr. (Berghm) | 2 - 16 | / | 3 - 23 |
| Cecilienstr. | 22 - 38 | / | 1 - 37 | Düsseldorfer Str. (Ru-Kdh) | 2 - 204 | / | 31 - 197 |
| Charlottenstr. (Altst) | 48 - 86 | / | 33 - 77 | Düsseldorfer Str. (Deiv/Wnhort) | 2 - 362 | / | 1 - 299 |
| Christianstr. | 6 - 22 | / | 21 - 27 | Eberhardstr. (Hochem) | 2 - 8 | / | 1 - 9 |
| Clara-Schumann-Str. | 2 - 16 | / | 1 - 21 | Eduardstr. (Hochem) | 2 - 44 | / | 1 - 47 |
| Clarenbachstr. (Frmhm) | 4 - 14 | / | 1 - 21 | Egerstr. | 4 - 14 | / | 1 - 19 |
| Claubergstr. | 2 - 38 | / | 1 - 27 | Eichendorffstr. (Rhsn-M) | 2 - 16 | / | 1 - 39 |
| Claudiusstr. | 2 - 20 | / | 1 - 17 | Eichenhof | 2 - 6 | / | 1 - 25 |
| Collinweg | | / | 1 - 1 | Eichenstr. (Ru-Kdh) | 2 - 18 | / | 1 - 31 |
| Cranachweg | 2 - 24 | / | 1 - 15 | Eichenstr. (Berghm) | 2 - 42 | / | 1 - 45 |
| Curtiusstr. | 4 - 22 | / | 1 - 17 | Eigenheimstr. | 2 - 10 | / | 1 - 11 |
| Dahlienstr. (Ru-Kdh) | 2 - 14 | / | 1 - 11 | Eigenstr. | 2 - 96 | / | 7 - 97 |
| Dahlingstr. | 38 - 250 | / | 1 - 251 | Eisenstr. (Hochem) | 2 - 30 | / | 1 - 23 |
| Danziger Str. (Berghm) | 2 - 28 | / | 1 - 23 | Elbeweg | 2 - 48 | / | 1 - 3 |
| Danziger Str. (Ru-Kdh) | 2 - 54 | / | 1 - 1 | Elbinger Str. (Berghm) | 2 - 10 | / | 1 - 23 |
| Darwinstr. | 14 - 64 | / | 1 - 5 | Elisabethstr. (Hochem) | 2 - 18 | / | 1 - 19 |

| | | | | | |
|-------------------------------|------------|----------|---------------------------------|-------------|-----------|
| Elsa-Brändström-Str. (Berghm) | 2 - 24 / | 1 - 69 | Friedhofallee (Frmhm) | 2 - 24 / | 1 - 47 |
| Elsterweg | 2 - 12 / | | Friedhofallee (Ru-Kdh) | 2 - 42 / | 9 - 23 |
| Emil-Bosbach-Str. | 2 - 16 / | 1 - 1 | Friedrich-Albert-Lange-Platz | | 1 - 7 |
| Enge Gasse | 2 - 6 / | 3 - 7 | Friedrich-Alfred-Str. (Rhsn-M) | 10 - 186 / | 3 - 219 |
| Engelbertstr. | 2 - 4 / | 1 - 1 | Friedrich-Ebert-Str. (Hochem) | 2 - 134 / | 11 - 181 |
| Erfstr. | 2 - 4 / | 1 - 15 | Friedrich-Wilhelm-Platz | 2 - 6 / | 5 - 9 |
| Erlenweg (Ru-Kdh) | 2 - 12 / | 1 - 3 | Friedrich-Wilhelm-Str. | 12 - 96 / | 1 - 107 |
| Erlenweg (Berghm) | 2 - 16 / | 1 - 9 | Friedrichstr. (Berghm) | 2 - 20 / | 1 - 35 |
| Erlinghagenplatz | 2 - 8 / | 1 - 7 | Friemersheimer Str. (Ru-Kdh) | 2 - 50 / | 1 - 37 |
| Ernststr. | 2 - 16 / | 1 - 29 | Friemersheimer Str. (Frmhm) | 6 - 26 / | 1 - 27 |
| Erzstr. (Hochem) | 2 - 2 / | 1 - 5 | Fritz-Schröder-Str. | 2 - 48 / | 1 - 19 |
| Eschenstr. (Berghm) | 2 - 34 / | 3 - 21 | Fröbelstr. | 36 - 106 / | 27 - 107 |
| Espenweg | 2 - 30 / | 1 - 45 | Fuldastr. (Altst) | 4 - 34 / | 3 - 31 |
| Essenberger Kirchweg | 8 - 62 / | 3 - 71 | Fährstr. (Hochem) | 2 - 30 / | 1 - 29 |
| Essenberger Str. (Neukp) | 20 - 290 / | 19 - 289 | Fürstenstr. | 2 - 18 / | 1 - 19 |
| Essenberger Str. (Berghm) | 12 - 48 / | 1 - 45 | Gablenzstr. | 2 - 44 / | 1 - 45 |
| Eugenstr. | 2 - 14 / | 1 - 11 | Gallenkampstr. | 4 - 26 / | 1 - 27 |
| Europaallee | 10 - 100 / | 1 - 29 | Gartenstr. (Ru-Kdh) | 2 - 24 / | 1 - 21 |
| Ewaldstr. | 2 - 2 / | 5 - 9 | Gartenstr. (Berghm) | 2 - 26 / | 3 - 25 |
| Fasanenweg | 2 - 24 / | 1 - 11 | Gaterweg | 144 - 210 / | 201 - 211 |
| Fehrbellinstr. | 50 - 50 / | 51 - 53 | Geeststr. (Frmhm) | 4 - 40 / | 1 - 37 |
| Feldrain | 2 - 28 / | 1 - 11 | Geitlingstr. | 2 - 40 / | 1 - 37 |
| Feldstr. (Berghm) | 2 - 10 / | 1 - 49 | Georgstr. (Hochem) | 2 - 12 / | 1 - 21 |
| Ferdinandstr. (Hochem) | 2 - 50 / | 1 - 43 | Gerhardstr. (Hochem) | 2 - 4 / | 1 - 7 |
| Flachsmarkt | 8 - 12 / | 1 - 15 | Gerhart-Hauptmann-Str. (Rhsn-†) | 2 - 12 / | 1 - 25 |
| Flutweg | 2 - 178 / | 1 - 165 | GeroKstr. | 2 - 16 / | 1 - 17 |
| Forbachstr. (Frmhm) | 2 - 16 / | 1 - 15 | Geschwister-Scholl-Str. | 2 - 16 / | 11 - 27 |
| Franz-Liszt-Str. | 2 - 80 / | 1 - 91 | Giesenfeldstr. | 6 - 164 / | 1 - 137 |
| Franz-Schubert-Str. | 2 - 28 / | 1 - 37 | Gießereistr. | 2 - 12 / | 1 - 9 |
| Franz-Wieder-Str. | 2 - 20 / | 1 - 27 | Gillhausenstr. (Hochem) | 10 - 44 / | 9 - 35 |
| Freiherr-vom-Stein-Str. | 2 - 28 / | 1 - 33 | Ginsterweg (Berghm) | 2 - 24 / | 1 - 17 |
| Friedensstr. | 2 - 42 / | 1 - 41 | Giselastr. | 2 - 12 / | 1 - 7 |
| Friedenstr. (Dellv) | 4 - 118 / | 1 - 111 | Gitschiner Str. | 6 - 104 / | 15 - 111 |

Verzeichnis der Schulsiegebiete der Katholischen Grundschulen der Stadt Duisburg

Seite 11 von 44



| | | | | | | | |
|-------------------------|---------|---|---------|-------------------------|----------|---|----------|
| Gleiwitzer Str. | 2 - 12 | / | 1 - 13 | Hardtstr. | 2 - 14 | / | 7 - 7 |
| Gluckstr. | | / | 1 - 9 | Harffweg | 2 - 14 | / | 1 - 37 |
| Glückaufstr. (Ru-Kdh) | 2 - 24 | / | 1 - 23 | Harry-Epstein-Platz | 6 - 6 | / | |
| Gocher Str. | 2 - 22 | / | 1 - 21 | Harweg | 2 - 60 | / | 1 - 67 |
| Goerdelerstr. (Berghm) | 8 - 38 | / | 1 - 31 | Havelweg | 2 - 32 | / | 1 - 21 |
| Goethestr. (Rhsn-M) | 2 - 12 | / | 1 - 1 | Heckenstr. (Berghm) | 68 - 76 | / | 1 - 77 |
| Goldstr. | 2 - 20 | / | 1 - 15 | Heerstr. (Dellv/Hochfd) | 2 - 330 | / | 31 - 339 |
| Gottfried-Könzgen-Str. | | / | 3 - 37 | Heidacker | 4 - 58 | / | 1 - 55 |
| Grabenacker | 4 - 126 | / | 7 - 115 | Heideweg (Ru-Kdh) | 34 - 64 | / | 21 - 83 |
| Graf-Bernadotte-Str. | 2 - 6 | / | 1 - 17 | Heimbergstr. | | / | 1 - 15 |
| Graustr. | 4 - 30 | / | 5 - 37 | Heimweg (Berghm) | | / | 1 - 5 |
| Gravelottestr. (Frmhm) | 2 - 44 | / | 1 - 43 | Heinrichstr. (Ru-Kdh) | 2 - 8 | / | 1 - 17 |
| Gravelottestr. (Hochfd) | 2 - 66 | / | 1 - 63 | Heinrichstr. (Frmhm) | 2 - 10 | / | |
| Grenzstr. (Berghm) | 2 - 24 | / | 1 - 23 | Helgastr. | 2 - 10 | / | 1 - 1 |
| Großer Kalkhof | 12 - 18 | / | 1 - 5 | Henri-Dunant-Str. | 2 - 62 | / | 1 - 23 |
| Grunewaldstr. | 4 - 112 | / | 1 - 117 | Henschelstr. | 2 - 14 | / | 1 - 7 |
| Grüner Weg (Hochem) | 2 - 104 | / | 1 - 71 | Herderstr. (Rhsn-M) | 2 - 12 | / | 1 - 29 |
| Grüner Weg (Ru-Kdh) | 2 - 6 | / | 1 - 3 | Herkenweg | 4 - 42 | / | 15 - 61 |
| Grünstr. (Dellv) | 4 - 42 | / | 5 - 55 | Hermannstr. (Hochem) | 6 - 56 | / | 7 - 51 |
| Gudrunstr. (Hochem) | 2 - 4 | / | 1 - 7 | Heuserstr. | 2 - 22 | / | 5 - 15 |
| Gustav-Mahler-Str. | 2 - 8 | / | | Heuweg | 2 - 14 | / | 5 - 5 |
| Gustavstr. (Hochem) | 2 - 4 | / | 1 - 5 | Heyenstr. | 2 - 14 | / | 1 - 19 |
| Gutenbergstr. (Altst) | 2 - 24 | / | | Hildegardstr. (Hochem) | 4 - 16 | / | 3 - 17 |
| Gutenbergstr. (Berghm) | 4 - 14 | / | 1 - 11 | Himbergstr. | 2 - 20 | / | 1 - 15 |
| Günterstr. | 2 - 84 | / | 1 - 45 | Hochemmericher Markt | 2 - 2 | / | 1 - 7 |
| Güntherstr. | 8 - 36 | / | 1 - 39 | Hochemmericher Str. | 2 - 66 | / | 9 - 79 |
| Güterstr. | 60 - 80 | / | 1 - 65 | Hochfelder Str. | 2 - 90 | / | 1 - 73 |
| Hagelstr. (Dellv) | 6 - 6 | / | 1 - 27 | Hochfeldstr. (Hochfd) | 2 - 136 | / | 3 - 135 |
| Hainbuchenweg | 2 - 8 | / | | Hochfeldstr. (Ru-Kdh) | 36 - 170 | / | 63 - 177 |
| Hamburger Str. | 2 - 60 | / | 1 - 17 | Hochheider Str. | 2 - 42 | / | 3 - 55 |
| Hans-Böckler-Str. | 2 - 24 | / | 1 - 25 | Hochstr. (Hochem) | 2 - 224 | / | 11 - 225 |
| Hansegracht | 10 - 16 | / | 9 - 19 | Hofstr. (Berghm) | 2 - 8 | / | 1 - 35 |
| Haraldstr. | 2 - 48 | / | 3 - 9 | Hohe Flur | 2 - 2 | / | 3 - 5 |

| | | | |
|---------------------------|--------------------|--------------------------|--------------------|
| Hohe Str. | 2 - 66 / 1 - 69 | In der Klanklang | 10 - 44 / 11 - 49 |
| Hohenbudberger Str. | 2 - 144 / 13 - 133 | In der Rheinau (Hochem) | 2 - 52 / 1 - 45 |
| Holbeinweg | 2 - 50 / 1 - 13 | In der Rheinau (Neukp) | 16 - 112 / 1 - 107 |
| Holzacker | 2 - 16 / | In der Schleue | 2 - 34 / 1 - 31 |
| Holzgracht | 10 - 12 / | Industriestr. (Hochem) | 2 - 58 / 1 - 61 |
| Homberger Str. (Hochem) | 10 - 50 / 19 - 29 | Inselstr. | 12 - 50 / 1 - 9 |
| Horststr. (Berghm) | 2 - 8 / 1 - 9 | Irmastr. | 2 - 8 / 1 - 7 |
| Hubertusstr. (Frmhm) | 2 - 14 / 1 - 5 | Irmgardstr. | 2 - 20 / 1 - 13 |
| Hugo-Bansen-Str. | 2 - 2 / | Jahnstr. (Ru-Kdh) | 2 - 34 / 5 - 13 |
| Hugostr. (Berghm) | 6 - 34 / 1 - 33 | Jahnstr. (Hochem) | 4 - 40 / 1 - 45 |
| Humboldtstr. (Frmhm) | 2 - 48 / 1 - 17 | Jakobstr. (Berghm) | 2 - 42 / 1 - 37 |
| Händlerstr. (Rhsn-M) | 4 - 16 / 1 - 21 | Javastr. | 4 - 64 / 1 - 41 |
| Hölderlinstr. | 2 - 30 / 1 - 21 | Johannes-Corputius-Platz | / 1 - 1 |
| Hörschenstr. | 2 - 64 / 1 - 69 | Johanniterstr. | 6 - 172 / 5 - 161 |
| Hüttenstr. (Hochem) | 2 - 80 / 1 - 81 | Josef-Kiefer-Str. | 4 - 10 / |
| Im Bocksbart | 2 - 4 / 1 - 19 | Josefstr. (Frmhm) | 2 - 6 / 1 - 5 |
| Im Bovefeld | 6 - 66 / 1 - 41 | Joseph-Haydn-Str. | 2 - 30 / 1 - 19 |
| Im Eck | 2 - 14 / 1 - 15 | Juliestr. | 2 - 16 / 1 - 23 |
| Im Friedfeld | 2 - 12 / 1 - 13 | Julius-Leber-Str. | 6 - 70 / 3 - 53 |
| Im Grünen Winkel (Hochem) | 6 - 14 / 1 - 13 | Julius-Weber-Str. | 4 - 50 / 35 - 35 |
| Im Heckhofen | / 1 - 19 | Juliusstr. | 4 - 20 / 1 - 25 |
| Im Horsten | 8 - 14 / 1 - 21 | Jungstr. | 2 - 48 / 1 - 11 |
| Im Kiriling | 2 - 54 / 1 - 53 | Junkernstr. | 2 - 12 / 3 - 19 |
| Im Kückespesch | 2 - 4 / 1 - 5 | Jägerstr. (Berghm) | 2 - 150 / 3 - 111 |
| Im Niederfeld (Ru-Kdh) | 2 - 30 / 1 - 33 | Kahlacker | 2 - 58 / 1 - 39 |
| Im Wiesengrund (Berghm) | 70 - 84 / 71 - 71 | Kaiserstr. (Frmhm) | 12 - 66 / 5 - 81 |
| Im Ährenfeld (Hochem) | 2 - 16 / 1 - 11 | Kaldenhausener Str. | 18 - 18 / 5 - 31 |
| Immdal (Hochfd) | 18 - 62 / 7 - 65 | Kampstr. (Berghm) | 10 - 22 / |
| In den Bänden | 22 - 92 / 11 - 105 | Kanoldstr. | / 11 - 49 |
| In den Hagen | 2 - 20 / 1 - 7 | Kantstr. (Ru-Kdh) | 2 - 8 / 1 - 11 |
| In den Laken | 4 - 28 / 3 - 49 | Kapellener Str. | 2 - 116 / 3 - 115 |
| In den Peschen | 2 - 100 / 1 - 165 | Kardinal-Galen-Str. | 2 - 72 / 1 - 49 |
| In den Werthen | 2 - 48 / 1 - 63 | Karl-Jarres-Str. | 4 - 182 / 5 - 193 |

Verzeichnis der Schulinzugsbereiche der Katholischen Grundschulen der Stadt Duisburg

Seite 13 von 44



| | | | | | |
|--------------------------|-----------|---------|----------------------------|-----------|---------|
| Karl-Lehr-Str. | 2 - 18 / | 7 - 23 | Kruppplatz | 2 - 16 / | 1 - 15 |
| Karl-Matull-Platz | 6 - 12 / | 5 - 9 | Kruppstr. (Frmhm) | 2 - 184 / | 1 - 199 |
| Karl-Strack-Platz | / | 1 - 7 | Kuhlenwall | 8 - 66 / | |
| Karlstr. (Hochem) | 2 - 30 / | 1 - 29 | Kuhstr. | 2 - 20 / | 3 - 33 |
| Karmelplatz | / | 1 - 9 | Kuhtor | / | 1 - 1 |
| Karolastr. | 2 - 6 / | 1 - 5 | Kurzer Weg | 6 - 14 / | 1 - 1 |
| Karpenweg | 2 - 2 / | 1 - 21 | Köhnenstr. | 4 - 18 / | 1 - 23 |
| Karrenweg | 2 - 120 / | 1 - 111 | Kölnier Str. | 34 - 48 / | 39 - 53 |
| Kasinostr. | 2 - 24 / | 3 - 23 | König-Heinrich-Platz | 2 - 4 / | 1 - 3 |
| Katharina-Mercator-Gasse | 2 - 2 / | | Königgrätzer Str. | 4 - 74 / | 5 - 87 |
| Kaßlerfelder Str. | 2 - 200 / | 1 - 203 | Königsberger Str. (Berghm) | 2 - 14 / | 1 - 13 |
| Kendelstr. | 2 - 24 / | | Königsberger Str. (Ru-Kdh) | 2 - 12 / | 1 - 23 |
| Kiefernstr. (Berghm) | 4 - 14 / | 1 - 7 | Königstr. (Frmhm) | 2 - 8 / | 1 - 11 |
| Kirchfeldstr. | 2 - 2 / | 5 - 15 | Königstr. (Altst) | 2 - 86 / | 1 - 69 |
| Kirchstr. (Hochem) | 2 - 8 / | 5 - 5 | Körnerplatz | 2 - 2 / | 1 - 1 |
| Kirchstr. (Ru-Kdh) | 2 - 22 / | 1 - 19 | Kösterstr. | 2 - 4 / | 1 - 17 |
| Kirschenallee | / | 55 - 55 | Kühlingsgasse | 6 - 6 / | 13 - 19 |
| Klarastr. (Hochem) | 2 - 24 / | 1 - 27 | Kühne-und-Nagel-Platz | / | 1 - 1 |
| Klausstr. | 2 - 12 / | 1 - 11 | Lahnstr. (Altst) | 26 - 26 / | 1 - 35 |
| Klemensstr. | 2 - 44 / | 5 - 43 | Landfermannstr. | 6 - 34 / | 1 - 25 |
| Klever Str. | 2 - 52 / | 1 - 57 | Landgerichtsstr. | / | 17 - 17 |
| Klosterstr. (Altst) | 10 - 44 / | 1 - 51 | Lange Str. | 2 - 144 / | 7 - 113 |
| Klosterstr. (Ru-Kdh) | 2 - 36 / | 3 - 31 | Langemarckstr. | 2 - 16 / | 1 - 19 |
| Knappenstr. (Frmhm) | 2 - 6 / | 1 - 15 | Langkeitstr. | 2 - 14 / | 3 - 23 |
| Kopenhagener Str. | / | 1 - 1 | Lauersforter Weg | 12 - 70 / | 1 - 77 |
| Krefelder Str. (Rhsn-M) | 2 - 298 / | 1 - 325 | Laurenz-Pelzer-Str. | 2 - 4 / | 1 - 5 |
| Kremerstr. | 2 - 2 / | 11 - 69 | Lehmstr. | 12 - 18 / | 1 - 17 |
| Kreuzacker | 2 - 100 / | 1 - 105 | Leidenfroststr. | 6 - 6 / | 1 - 1 |
| Kreuzstr. (Hochem) | 2 - 32 / | 1 - 71 | Lennestr. | 2 - 12 / | 1 - 5 |
| Kronenstr. (Frmhm) | 2 - 2 / | 1 - 11 | Lenzmannstr. | 2 - 16 / | 7 - 15 |
| Kronprinzenstr. (Frmhm) | 4 - 108 / | 1 - 67 | Lerchenweg (Ru-Kdh) | 2 - 8 / | 1 - 5 |
| Krummacherstr. | 6 - 54 / | 1 - 53 | Lerchenweg (Berghm) | 2 - 20 / | 1 - 65 |
| Krummenhakstr. | 2 - 64 / | 1 - 65 | Lessingstr. (Rhsn-M) | 2 - 28 / | 3 - 23 |

| | | | | | |
|----------------------------|-------------|---------|-----------------------|------------|-----------|
| Lessingweg | 2 - 56 / | | Martinistr. | 2 - 26 / | 1 - 11 |
| Leuschnerstr. | / 3 - 27 | | Martinstr. (Berghm) | 2 - 20 / | 1 - 15 |
| Leutfeldstr. | 18 - 22 / | 1 - 11 | Mauerstr. (Berghm) | 2 - 22 / | 19 - 25 |
| Liebfrauenstr. | 4 - 38 / | 3 - 39 | Mausegatt | 8 - 50 / | 21 - 61 |
| Liebigstr. (Hochfd) | 70 - 70 / | 5 - 5 | Max-Peters-Str. | 4 - 20 / | 1 - 27 |
| Liebigstr. (Ru-Kdh) | / 1 - 9 | | Meerfeld | 2 - 52 / | 1 - 47 |
| Lilienthalstr. | 2 - 70 / | 1 - 69 | Meisenstr. (Berghm) | 2 - 44 / | 1 - 141 |
| Lindenallee | 6 - 60 / | 11 - 65 | Memelstr. (Ru-Kdh) | 2 - 28 / | 1 - 23 |
| Lindenstr. (Ru-Kdh) | 2 - 12 / | 1 - 7 | Mendelstr. | 2 - 12 / | 1 - 63 |
| Lippestr. | 2 - 20 / | 1 - 11 | Menzelstr. (Dellv) | 2 - 56 / | 5 - 55 |
| Lisastr. | 60 - 84 / | 1 - 45 | Mercatorstr. | 2 - 190 / | 1 - 133 |
| Lissaboner Str. | 8 - 8 / | 5 - 31 | Merremstr. | 2 - 26 / | 1 - 21 |
| Liverpooler Str. | 30 - 34 / | | Merziger Str. | 2 - 20 / | 7 - 9 |
| Lohfelder Weg | 4 - 100 / | 3 - 103 | Metzer Str. (Frmhm) | 2 - 12 / | 1 - 29 |
| Lohstr. (Berghm) | 2 - 102 / | 29 - 79 | Mevissenstr. (Berghm) | 2 - 16 / | 1 - 27 |
| Lortzingstr. (Rhsn-M) | 2 - 30 / | 1 - 25 | Mevissenstr. (Neukp) | 10 - 20 / | 3 - 23 |
| Lortzingstr. (Ru-Kdh) | 2 - 20 / | 1 - 1 | Mittelstr. (Frmhm) | 2 - 16 / | 1 - 15 |
| Lothsfeldstr. | 2 - 44 / | 1 - 59 | Moerser Str. (Neukp) | 50 - 140 / | 143 - 143 |
| Lutherstr. (Berghm) | 2 - 24 / | 5 - 5 | Moerser Str. (Ru-Kdh) | 2 - 64 / | 37 - 67 |
| Länglingsweg | / 141 - 141 | | Moerser Str. (Hochem) | 4 - 304 / | 23 - 299 |
| Maiblumenstr. | 4 - 90 / | 1 - 17 | Moltkestr. (Frmhm) | 2 - 10 / | 1 - 7 |
| Mainstr. (Hochem) | 2 - 10 / | 1 - 11 | Moritzstr. | 2 - 16 / | 1 - 27 |
| Mainstr. (Altst) | 8 - 58 / | 9 - 63 | Moselstr. (Hochem) | | 1 - 3 |
| Margarethenstr. (Hochem) | 2 - 100 / | 1 - 37 | Moselstr. (Altst) | 4 - 42 / | 1 - 43 |
| Marienburger Str. (Berghm) | 2 - 12 / | 1 - 13 | Mozartstr. (Ru-Kdh) | 2 - 42 / | 1 - 29 |
| Marienstr. (Ru-Kdh) | 2 - 10 / | 1 - 13 | Mozartstr. (Rhsn-M) | 2 - 52 / | 1 - 27 |
| Marientor | 2 - 6 / | 1 - 1 | Musfeldstr. | 10 - 182 / | 1 - 163 |
| Marientorstr. | 8 - 42 / | 49 - 51 | Mühlenweg (Ru-Kdh) | 2 - 24 / | 5 - 41 |
| Markscheiderweg | 8 - 46 / | 5 - 33 | Mühlenweg (Hochem) | 4 - 100 / | 1 - 91 |
| Marktstr. (Frmhm) | 8 - 20 / | 11 - 25 | Mühlenwinkelsweg | 4 - 166 / | 1 - 59 |
| Marseiller Str. | 10 - 20 / | 11 - 19 | Müllergasse | 2 - 8 / | |
| Marthastr. (Berghm) | 2 - 26 / | 1 - 23 | Münzstr. | 18 - 56 / | 9 - 55 |
| Martin-Niemöller-Str. | 2 - 24 / | 1 - 17 | Nahestr. | 12 - 42 / | 1 - 57 |

Verzeichnis der Schulinzugsbereiche der Katholischen Grundschulen der Stadt Duisburg

Seite 15 von 44

| | | | | |
|----------------------------|-----------|------------|-------------------------|-------------|
| Nebenacker | 2 - 12 / | 1 - 7 / | Parallelweg | 6 - 8 / |
| Neckarstr. (Hochem) | 2 - 4 / | 1 - 5 / | Paschacker | 12 - 74 / |
| Neckarstr. (Altst) | 8 - 66 / | 1 - 35 / | Paul-Esch-Str. | 8 - 130 / |
| Nedleburg | 2 - 18 / | | Paul-Rücker-Str. | 6 - 110 / |
| Nelkenstr. (Ru-Kdh) | 2 - 32 / | 1 - 67 / | Paulstr. (Hochem) | 2 - 30 / |
| Netzestr. (Ru-Kdh) | 2 - 34 / | 29 - 39 / | Paulusstr. | 4 - 36 / |
| Neue Krefelder Str. | | 67 - 67 / | Peschmannstr. | 2 - 44 / |
| Neue Marktstr. | 4 - 22 / | 5 - 13 / | Pestalozzistr. (Berghm) | 8 - 8 / |
| Neunkirchener Str. (Neukp) | 8 - 44 / | 1 - 39 / | Peterstal | 8 - 40 / |
| Neustr. (Berghm) | 2 - 144 / | 3 - 107 / | Philosophenweg | 2 - 58 / |
| Niederstr. | 6 - 50 / | 9 - 47 / | Pilgrimstr. | 2 - 10 / |
| Noldeweg | 2 - 14 / | 1 - 7 / | Platanenhof | 2 - 12 / |
| Nonnengasse | 8 - 8 / | | Platanenweg | 2 - 6 / |
| Notfeld | | 1 - 11 / | Plessingstr. | 20 - 20 / |
| Nyvenheimstr. | 2 - 24 / | 1 - 27 / | Portsmouthplatz | 2 - 2 / |
| Oberfeld | 4 - 72 / | 1 - 71 / | Poststr. (Altst) | 12 - 36 / |
| Obermauerstr. | | 1 - 43 / | Potmannstr. | 2 - 8 / |
| Oberstr. | 4 - 4 / | 5 - 45 / | Pregelstr. | 2 - 18 / |
| Oestrumer Str. | 10 - 20 / | 1 - 29 / | Marie-Juchacz-Platz | 4 - 8 / |
| Oleanderweg | 4 - 78 / | 3 - 67 / | Pulverweg | 10 - 56 / |
| Olgastr. | 2 - 4 / | 1 - 5 / | Quergasse | 2 - 6 / |
| Opernplatz | 2 - 2 / | 1 - 1 / | Querstr. (Berghm) | 2 - 10 / |
| Oskarstr. (Hochem) | 74 - 92 / | 71 - 109 / | Rathausallee | 4 - 22 / |
| Osloer Str. | 10 - 10 / | 1 - 1 / | Realschulstr. | 8 - 102 / |
| Ostring | 2 - 18 / | | Rebhuhnweg | 2 - 6 / |
| Otto-Lenz-Str. | 2 - 18 / | 1 - 15 / | Reichsstr. | 6 - 80 / |
| Otto-Schulenberg-Str. | 2 - 76 / | 1 - 27 / | Reitbahn | 4 - 12 / |
| Ottostr. (Hochem) | 2 - 24 / | 1 - 23 / | Rembrandtstr. (Berghm) | 2 - 28 / |
| Ottweilerstr. (Neukp) | 2 - 10 / | 1 - 19 / | Rheinberger Ring | 8 - 66 / |
| Papenacker | | 15 - 17 / | Rheingasse | |
| Papendelle | 6 - 26 / | | Rheingoldstr. | 4 - 92 / |
| Pappelweg | 2 - 4 / | 1 - 9 / | Rheinhausener Str. | 2 - 54 / |
| Paracelsusstr. | 2 - 20 / | 1 - 11 / | Rheinhauser Str. | 160 - 198 / |
| | | | | 143 - 203 |

| | | | |
|--------------------------------|----------------------|----------------------------|--------------------|
| Rheinstr. (Hochem) | 2 - 76 / 1 - 69 | Schauenplatz | 2 - 24 / 1 - 25 |
| Richard-Wagner-Str. (Rhsn-M) | 2 - 18 / 1 - 25 | Schauenstr. | 6 - 56 / 1 - 41 |
| Ringstr. (Ru-Kdh) | 2 - 80 / 1 - 79 | Schelmeweg | 2 - 64 / 5 - 83 |
| Ringstr. (Frmhm) | 2 - 26 / 1 - 69 | Schifferstr. | 10 - 220 / 5 - 5 |
| Rithlingerstr. | 8 - 12 / 1 - 9 | Schillerplatz | / 1 - 11 |
| Ritterstr. (Berghm) | 2 - 80 / 1 - 69 | Schillerstr. (Rhsn-M) | 2 - 16 / 1 - 13 |
| Robert-Koch-Str. | 2 - 36 / 9 - 43 | Schillerstr. (Ru-Kdh) | 2 - 32 / 1 - 35 |
| Rohenacker | 2 - 12 / 3 - 11 | Schinkelplatz | 2 - 2 / 1 - 5 |
| Rolandstr. (Berghm) | 2 - 8 / 1 - 23 | Schleusenstr. | 40 - 70 / 35 - 93 |
| Roosstr. | 2 - 40 / 1 - 93 | Schmale Gasse | 4 - 20 / 1 - 19 |
| Rosastr. | 2 - 26 / 1 - 29 | Schmiedestr. (Berghm) | 6 - 28 / 1 - 23 |
| Rosenstr. (Ru-Kdh) | 2 - 8 / 1 - 7 | Schrootenstr. | 2 - 38 / 1 - 27 |
| Rotdornweg | / 1 - 7 | Schubertstr. | 2 - 2 / 3 - 5 |
| Rotterdam Str. | 28 - 100 / 49 - 49 | Schulallee | 6 - 14 / 5 - 11 |
| Rubensstr. | 2 - 18 / 5 - 11 | Schulstr. (Hochem) | 4 - 34 / 1 - 35 |
| Rudolf-Schock-Str. | 10 - 10 / | Schultestr. | 6 - 76 / 3 - 61 |
| Rudolf-Schönstedt-Str. | 2 - 54 / 1 - 55 | Schumannstr. (Ru-Kdh) | 2 - 48 / 1 - 53 |
| Rudolfstr. (Berghm) | 2 - 12 / 1 - 13 | Schwafheimer Str. (Ru-Kdh) | 60 - 86 / 59 - 87 |
| Ruhrdeich | 4 - 270 / | Schwanenstr. | 32 - 42 / 5 - 31 |
| Ruhrorter Str. (Rhrort/Ksslfd) | 10 - 132 / 1 - 119 | Schwanentor | / 21 - 21 |
| Rumelner Str. | 4 - 4 / 9 - 101 | Schwanenweg | / 7 - 9 |
| Römerstr. (Berghm) | 24 - 278 / 243 - 265 | Schwarzenberger Str. | 2 - 92 / 1 - 147 |
| Röttgenweg | 2 - 34 / 1 - 43 | Schützenstr. (Frmhm) | 2 - 60 / 1 - 41 |
| Rückertstr. (Rhsn-M) | 2 - 10 / 1 - 5 | Sedanstr. (Hochfd) | 50 - 98 / 75 - 115 |
| Saalestr. | 2 - 20 / 13 - 33 | Sedanstr. (Frmhm) | 4 - 28 / 1 - 25 |
| Saarbrücker Str. (Hochfd) | 6 - 54 / 1 - 55 | Seestr. | / 1 - 47 |
| Saarbrücker Str. (Frmhm) | 2 - 14 / 1 - 13 | Severinstr. | 2 - 6 / 1 - 5 |
| Saarstr. (Frmhm) | 2 - 6 / 1 - 11 | Siechenhausstr. | 2 - 34 / 1 - 19 |
| Salvatorstr. | 22 - 22 / | Siedlerstr. (Berghm) | 2 - 8 / 3 - 19 |
| Salvatorweg | 4 - 28 / 1 - 23 | Siegfriedstr. (Hochem) | 2 - 34 / 5 - 25 |
| Sandstr. (Berghm) | 2 - 4 / 1 - 13 | Siegstr. | 2 - 12 / 1 - 27 |
| Scharnhorststr. (Frmhm) | 2 - 24 / 1 - 27 | Sittardweg | 16 - 100 / 9 - 17 |
| Scharnhorststr. (Ksslfd) | 2 - 32 / 5 - 35 | Sofienstr. (Hochem) | 4 - 18 / 1 - 23 |

Verzeichnis der Schulsiegebiete der Katholischen Grundschulen der Stadt Duisburg

| | | | | | |
|--------------------------|-----------|---------|-------------------------|-----------|---------|
| Sonnenwall | 2 - 74 / | 1 - 85 | Tilsiter Str. | 4 - 60 / | 3 - 49 |
| Speichergracht | 10 - 14 / | 9 - 15 | Tonhallenstr. | 2 - 16 / | 1 - 71 |
| Spichernstr. (Frmhm) | 2 - 2 / | 1 - 9 | Traarer Str. | 2 - 110 / | 1 - 121 |
| Spreeweg | 2 - 4 / | 3 - 27 | Trautenaustr. | 4 - 24 / | 3 - 21 |
| Springwall | 4 - 16 / | 1 - 17 | Trompeter Str. | 6 - 120 / | 1 - 129 |
| St.-Ingbert-Str. | 2 - 24 / | 7 - 21 | Tulpenstr. (Ru-Kdh) | 2 - 128 / | 1 - 83 |
| St.-Johann-Str. | 2 - 46 / | 1 - 37 | Turmstr. (Frmhm) | 2 - 14 / | 1 - 21 |
| Stahlstr. (Hochem) | 2 - 16 / | 1 - 15 | Uerdinger Str. (Frmhm) | 40 - 66 / | 57 - 67 |
| Stapeltor | 6 - 8 / | 1 - 19 | Uferstr. (Berghm) | 2 - 58 / | 1 - 57 |
| Stelle Str. | 2 - 14 / | 3 - 7 | Uhlandstr. (Rhsn-M) | 2 - 18 / | 1 - 25 |
| Steinacker | 2 - 74 / | 1 - 45 | Uhlandstr. (Ru-Kdh) | / | 1 - 5 |
| Steinbring | 2 - 40 / | 1 - 39 | Ulmenstr. (Ru-Kdh) | 2 - 50 / | 1 - 31 |
| Steinhoffstr. (Berghm) | 2 - 14 / | 1 - 7 | Ulmenstr. (Berghm) | 2 - 42 / | 5 - 51 |
| Steinmetzstr. | 2 - 14 / | 1 - 15 | Ulrichstr. | 2 - 28 / | 7 - 21 |
| Steinsche Gasse | 2 - 80 / | 17 - 77 | Universitätsstr. | 28 - 40 / | 41 - 41 |
| Steinstr. (Frmhm) | 2 - 10 / | 1 - 15 | Untermauerstr. | 4 - 36 / | 1 - 53 |
| Stettiner Str. (Ru-Kdh) | 2 - 30 / | 1 - 21 | Unterstr. (Berghm) | 6 - 10 / | 1 - 19 |
| Stettiner Str. (Berghm) | 2 - 8 / | 1 - 13 | Unterstr. (Altst) | 24 - 82 / | 19 - 77 |
| Stormstr. (Rhsn-M) | 2 - 6 / | 1 - 11 | Unteröderich | 10 - 10 / | 5 - 13 |
| Straßburger Str. (Frmhm) | 2 - 26 / | 1 - 19 | Ursulastr. | 2 - 36 / | 1 - 37 |
| Stresemannstr. | 2 - 112 / | 1 - 87 | Valenkamp | 2 - 20 / | 1 - 21 |
| Stupperichstr. | 6 - 36 / | 1 - 35 | Van-Gogh-Str. | 2 - 60 / | 1 - 115 |
| Sudetenstr. (Berghm) | 2 - 14 / | 1 - 35 | Venusgasse | 2 - 12 / | 5 - 11 |
| Sulzbacher Str. | 4 - 18 / | 3 - 17 | Verbindungsstr. | 2 - 12 / | / |
| Talstr. (Berghm) | 2 - 32 / | 1 - 37 | Viktoriastr. (Frmhm) | 2 - 62 / | 1 - 57 |
| Targobank-Platz | / | 1 - 1 | Villenstr. | 2 - 8 / | 3 - 9 |
| Teilst. | / | 9 - 9 | Vom-Rath-Str. | 2 - 24 / | 3 - 21 |
| Tersteegenstr. | 4 - 28 / | 3 - 17 | Von-der-Tann-Str. | 2 - 4 / | 1 - 5 |
| Theodorstr. (Hochem) | 2 - 46 / | 5 - 63 | Vulkanstr. | 26 - 60 / | 3 - 61 |
| Thomasstr. (Hochem) | 2 - 12 / | 1 - 7 | Vygenstr. | 2 - 12 / | / |
| Tibistr. | 2 - 30 / | 3 - 33 | Völklinger Str. (Neukp) | 4 - 18 / | 3 - 25 |
| Tiergartenstr. | 8 - 60 / | 3 - 59 | Wachtelstr. | 4 - 30 / | 1 - 59 |
| Tillmannstr. | 2 - 16 / | 1 - 15 | Wagnerstr. | 2 - 8 / | 1 - 21 |

| | | | | | |
|-------------------------------|------------|-----------|-------------------------|-------------|-----------|
| Waldemarstr. | 2 - 10 / | 1 - 5 | Xantener Str. | / | 1 - 49 |
| Waldenburger Str. | 2 - 142 / | | Zedernweg | 2 - 32 / | 3 - 27 |
| Wallstr. | 2 - 50 / | 1 - 35 | Zepelinstr. | 2 - 32 / | 1 - 35 |
| Walther-Rathenau-Platz | 2 - 6 / | 1 - 3 | Ziegeleistr. | 18 - 22 / | 17 - 25 |
| Walther-Rathenau-Str. (Frmhm) | 8 - 78 / | 3 - 83 | Zirkelstr. | 2 - 28 / | 7 - 7 |
| Waizenstr. | 2 - 50 / | 1 - 29 | Zu den Gärten | 2 - 12 / | 1 - 13 |
| Wanheimer Str. | 4 - 144 / | 11 - 227 | Zum Balger Bruch | 2 - 30 / | 1 - 25 |
| Weidenweg | 6 - 100 / | 13 - 91 | Zum Kuckeshof | 2 - 90 / | 1 - 99 |
| Weiers Hecke | 2 - 52 / | 1 - 19 | Zum Portsmouthplatz | 2 - 8 / | |
| Weißenburgstr. | 4 - 28 / | 3 - 19 | Zum Röltgenhof | 2 - 54 / | 1 - 73 |
| Weikerstr. (Dellv) | 4 - 16 / | 3 - 17 | Zum Schulhof | 2 - 16 / | 1 - 15 |
| Wertstr. (Altst) | 6 - 6 / | 7 - 47 | Zur Kupferhütte | 10 - 10 / | 9 - 17 |
| Wernerstr. (Hochem) | 2 - 20 / | | | | |
| Werrastr. (Altst) | 8 - 24 / | 1 - 25 | KGS Grabenstraße | | |
| Werthauer Str. (Hochfd) | 16 - 216 / | 103 - 201 | Aakerfährstr. | 40 - 130 / | 1 - 135 |
| Werthauer Str. (Hochem) | 2 - 116 / | 1 - 155 | Adlerstr. (Wnhort) | 2 - 40 / | 1 - 57 |
| Wieberplatz | 2 - 2 / | 1 - 9 | Adolf-Wagner-Str. | 2 - 28 / | 11 - 11 |
| Wiesenstr. (Ru-Kdh) | 2 - 10 / | 1 - 43 | Ahornstr. (Wnhort) | 4 - 32 / | 5 - 31 |
| Wiesenstr. (Berghm) | | | Akazienstr. (Ndf-S) | 2 - 16 / | 1 - 41 |
| Wilhelm-Buschfeld-Str. | 2 - 22 / | 1 - 29 | Aktienstr. | 4 - 66 / | 5 - 61 |
| Wilhelm-Tell-Str. | 10 - 26 / | 5 - 27 | Aktienweg | 102 - 102 / | 101 - 103 |
| Wilhelmstr. (Frmhm) | 2 - 68 / | 1 - 61 | Alfrediplatz | 2 - 2 / | |
| Wilhelmstr. (Ru-Kdh) | 2 - 12 / | 1 - 19 | Alte Schanze | 56 - 80 / | 63 - 85 |
| Windmühlenstr. (Frmhm) | 18 - 30 / | 17 - 31 | Alter Kalkweg | 2 - 22 / | 1 - 25 |
| Winkelhauser Str. | 2 - 212 / | 29 - 213 | Am Bahndamm | 4 - 18 / | 13 - 41 |
| Winkelstr. (Berghm) | 24 - 24 / | | Am Botanischen Garten | 2 - 20 / | 1 - 27 |
| Wittekindstr. | 26 - 52 / | 37 - 55 | Am Brunnen | 2 - 8 / | 1 - 23 |
| Wolfgang-Reuter-Platz | 2 - 4 / | 5 - 9 | Am Buchenhain | 2 - 10 / | 1 - 13 |
| Wrangelstr. | 2 - 22 / | 15 - 21 | Am Freischütz | 4 - 22 / | 5 - 9 |
| Wuhanstr. | | 5 - 5 | Am Güterbahnhof | 2 - 34 / | 15 - 15 |
| Wupperstr. | 2 - 12 / | 3 - 3 | Am Haus Hartenfels | 2 - 2 / | 1 - 3 |
| Wörthstr. (Hochfd) | 4 - 210 / | 1 - 175 | Am Holderstrauch | 2 - 26 / | 1 - 19 |
| Wörthstr. (Frmhm) | 2 - 54 / | 11 - 73 | Am Kaiserberg | 4 - 18 / | 1 - 31 |

| | | | | |
|----------------------|------------|---------------------------------|-------------|-----------|
| Am Nordgraben | 2 - 28 / | Calvinstr. | 2 - 6 / | 1 - 15 |
| Am Schnabelhuck | 4 - 24 / | Carl-Benz-Str. | / | 9 - 201 |
| Am Schützenhaus | 6 - 36 / | Carl-Schurz-Str. | 2 - 18 / | 1 - 19 |
| Am Silberpalais | / | Carstanjenstr. | 10 - 10 / | |
| Am Südgraben | 2 - 12 / | Dachsstr. | 4 - 50 / | 11 - 11 |
| Am Tannenhof | 2 - 48 / | Damaschkestr. | 2 - 64 / | 1 - 63 |
| Am Waldessaum | 6 - 6 / | Danziger Str. (Ndf-N) | 10 - 26 / | 11 - 19 |
| Am Zoo | 4 - 8 / | Denkmalstr. (Duisn) | / | 3 - 7 |
| Amselstr. (Wnhort) | 2 - 12 / | Derfflingerstr. | 2 - 24 / | 1 - 11 |
| Andersenstr. | 2 - 32 / | Diepenbrocker Weg | 2 - 16 / | 1 - 15 |
| Ankerstr. | 4 - 10 / | Dorfplatz | 2 - 8 / | 1 - 9 |
| Auf dem Werth | 2 - 10 / | Dornstr. | / | 1 - 19 |
| Bechemstr. | 2 - 30 / | Drosselstr. | 2 - 16 / | 1 - 15 |
| Berglehne | 2 - 102 / | Duissernplatz | 2 - 14 / | 1 - 15 |
| Berlepschstr. | / | Duissernstr. | 2 - 100 / | 3 - 109 |
| Bertaallee | 8 - 16 / | Dörnerhofstr. | 2 - 12 / | 15 - 25 |
| Bienenpfad | 8 - 18 / | Düsseldorfer Str. (Delv/Wnhort) | 382 - 634 / | 311 - 609 |
| Birkenstr. (Wnhort) | 2 - 18 / | Eberstr. | 4 - 14 / | 5 - 15 |
| Bismarckstr. (Ndf-N) | 30 - 176 / | Eichendorffstr. (Ndf-N) | 2 - 24 / | 1 - 23 |
| Bissingheimer Str. | 22 - 430 / | Eichhornstr. | 2 - 22 / | 3 - 17 |
| Blumenstr. (Ndf-S) | 2 - 68 / | Ellernbruch | 8 - 88 / | 1 - 57 |
| Blumenthalstr. | 2 - 110 / | Elsterstr. | 4 - 12 / | 3 - 5 |
| Bodelschwinghstr. | 2 - 80 / | Erlenstr. (Wnhort) | 52 - 148 / | 59 - 151 |
| Brauerstr. | 2 - 56 / | Eschenstr. (Wnhort) | 4 - 130 / | 7 - 159 |
| Brehmsweg | / | Esmarchstr. | 2 - 24 / | 1 - 41 |
| Brucknerstr. (Ndf-S) | 2 - 36 / | Eulenstr. | / | 1 - 3 |
| Buchenstr. (Wnhort) | 60 - 60 / | Falkstr. | 44 - 150 / | 23 - 173 |
| Buchholzstr. | 2 - 60 / | Fasanenstr. (Wnhort) | 2 - 82 / | 5 - 85 |
| Bunseplatz | 2 - 10 / | Felsenstr. | 8 - 32 / | 1 - 27 |
| Bunsenstr. | 12 - 12 / | Finkenschlag | 2 - 74 / | 1 - 69 |
| Bussardstr. | 2 - 30 / | Finkenstr. | 6 - 72 / | 1 - 61 |
| Butlerstr. | 2 - 40 / | Fischerstr. | 4 - 132 / | 3 - 109 |
| Bürgerstr. | 10 - 76 / | Fliederstr. | 6 - 180 / | 1 - 179 |

| | | | |
|--------------------------------|---------------------|------------------------------|-----------------------|
| Flurstr. (Ndf-N) | 8 - 30 / 1 - 31 | Hebelstr. | 2 - 6 / 1 - 1 |
| Forsthausweg | 2 - 10 / 1 - 101 | Heckenstr. (Duisn) | 8 - 94 / 1 - 73 |
| Forststr. (Wnhort) | 2 - 100 / 7 - 107 | Hedwigstr. (Duisn) | 8 - 40 / 1 - 35 |
| Fraunhoferstr. | 2 - 74 / 1 - 77 | Heinstr. (Ndf-N) | 4 - 96 / 3 - 97 |
| Friedrich-Alfred-Allee | 10 - 10 / 3 - 27 | Heinrich-Bertmans-Str. | 2 - 10 / |
| Friedrich-Naumann-Str. | 2 - 64 / 1 - 45 | Heinrich-Lersch-Str. (Ndf-N) | 24 - 38 / 1 - 15 |
| Friedrichruher Weg | 2 - 18 / 1 - 7 | Hermann-Grothe-Str. | 4 - 152 / 3 - 153 |
| Fuchsstr. | 2 - 86 / 1 - 93 | Hermann-Löns-Weg | 2 - 10 / 1 - 7 |
| Futterstr. | 6 - 30 / 15 - 21 | Hertzstr. | 2 - 2 / 7 - 21 |
| Fährstr. (Duisn) | 2 - 22 / 25 - 31 | Hessenstr. | 20 - 22 / 5 - 15 |
| Gabrielkirchplatz | 16 - 28 / 7 - 15 | Hinter der Kirche | 34 - 34 / 15 - 41 |
| Gabrielstr. | 4 - 44 / 1 - 37 | Hitzestr. | 2 - 22 / 1 - 31 |
| Gaußstr. | 2 - 8 / 5 - 9 | Hohenstaufenstr. | 8 - 56 / 13 - 59 |
| Geibelstr. | 2 - 58 / 1 - 61 | Hohenzollernstr. | 2 - 50 / 1 - 55 |
| Gellertstr. | 2 - 16 / 1 - 11 | Holteistr. | 2 - 88 / 3 - 93 |
| Gerhart-Hauptmann-Str. (Duisn) | 6 - 98 / 1 - 103 | Holunderstr. | 10 - 30 / |
| Gießingstr. | 50 - 52 / 51 - 61 | Hultschiner Str. | 2 - 140 / 1 - 135 |
| Ginsterstr. | 2 - 18 / 3 - 13 | Hummelpfad | 2 - 14 / 3 - 19 |
| Glaserstr. | 2 - 36 / 1 - 29 | Händelstr. (Ndf-N) | 2 - 20 / 1 - 11 |
| Gneisenaustr. | 58 - 282 / 55 - 283 | Im Baumhof | 6 - 34 / 3 - 29 |
| Gottfried-Kinkel-Str. | 2 - 18 / | Im Hagen | 2 - 48 / 1 - 13 |
| Grabenstr. (Ndf-N) | 2 - 216 / 1 - 215 | Im Hort | 4 - 48 / 1 - 51 |
| Gustav-Adolf-Str. | 2 - 40 / 5 - 87 | Im Schlenk | 2 - 142 / 1 - 141 |
| Gustav-Freytag-Str. | 2 - 48 / 25 - 39 | Im Siepen | 2 - 26 / 1 - 37 |
| Gärtnerstr. (Wnhort) | 2 - 92 / 1 - 83 | Im Vogelsang | 2 - 16 / 1 - 15 |
| Habichtstr. | 2 - 20 / 1 - 1 | Im Waldfrieden | 4 - 62 / 1 - 23 |
| Hammerstr. | 2 - 10 / 7 - 7 | In der Ruhrau | 2 - 30 / 1 - 53 |
| Hans-Pfitzer-Str. | 2 - 36 / 5 - 31 | Kalkweg | 10 - 148 / 9 - 153 |
| Hansastr. | 2 - 138 / 1 - 139 | Kammerstr. | 2 - 232 / 3 - 229 |
| Hardenbergstr. (Ndf-N) | 18 - 36 / 7 - 25 | Kardinal-Galen-Str. | 106 - 136 / 91 - 153 |
| Haroldstr. | 44 - 72 / 43 - 75 | Karl-Lehr-Str. | 116 - 194 / 101 - 179 |
| Harry-Epstein-Platz | 2 - 22 / 5 - 5 | Kaufstr. | 20 - 60 / 19 - 57 |
| Hasenkampstr. | / 3 - 11 | Keetmanstr. | 2 - 42 / 1 - 41 |

Verzeichnis der Schulsiegebirbereiche der Katholischen Grundschulen der Stadt Duisburg

Seite 21 von 44



| | | | |
|----------------------|---------------------|---------------------------|---------------------|
| Kettenstr. | 2 - 20 / 1 - 17 | Martinstr. (Duisn) | 4 - 40 / 5 - 51 |
| Kiebitzstr. | 8 - 12 / 1 - 19 | Masurenallee | 30 - 48 / 1 - 145 |
| Kiefernweg (Duisn) | 2 - 24 / 7 - 23 | Max-Brandts-Str. | 2 - 68 / 1 - 63 |
| Klöcknerstr. | 10 - 50 / 15 - 29 | Max-Reger-Str. | 2 - 30 / 1 - 17 |
| Koloniestr. | 52 - 232 / 55 - 247 | Meidericher Str. | 6 - 40 / 1 - 115 |
| Kommandantenstr. | 36 - 70 / 13 - 67 | Meisenstr. (Wnhort) | 6 - 18 / 1 - 9 |
| Konradinstr. | 2 - 30 / 1 - 15 | Melanchthonplatz | / 1 - 31 |
| Kortumstr. | 60 - 128 / 33 - 151 | Memelstr. (Ndf-N) | 2 - 72 / 5 - 89 |
| Kranichstr. | / 3 - 27 | Michaelplatz | / 1 - 1 |
| Krautstr. | 2 - 70 / 11 - 69 | Michaelstr. (Wnhort) | 2 - 52 / 9 - 55 |
| Kreutzerstr. | 2 - 8 / 1 - 7 | Moltkestr. (Duisn) | 2 - 108 / 1 - 107 |
| Kruppstr. (Ndf-S) | 26 - 32 / 9 - 71 | Mozartstr. (Ndf-S) | 4 - 48 / 1 - 79 |
| Kulmer Str. | 2 - 16 / 1 - 15 | Märchenweg | 2 - 34 / 1 - 17 |
| Kulturstr. | 6 - 100 / 9 - 91 | Mörikestr. | 2 - 42 / 1 - 35 |
| Kurt-Heintze-Str. | 4 - 62 / 3 - 69 | Mülheimer Str. | 44 - 300 / 39 - 277 |
| Königsberger Allee | 20 - 122 / 35 - 115 | Nettelbeckstr. | 2 - 48 / 1 - 37 |
| Landfermannstr. | 40 - 40 / | Neudorfer Markt | 2 - 22 / 5 - 15 |
| Lenastr. | 42 - 42 / 23 - 45 | Neudorfer Str. | 36 - 206 / 7 - 211 |
| Lerchenstr. | 4 - 44 / 1 - 47 | Neue Fruchtstr. | 2 - 16 / 1 - 17 |
| Lilientronstr. | 4 - 30 / 1 - 25 | Neuenhofstr. | 2 - 94 / |
| Lintorfer Str. | 6 - 52 / 1 - 111 | Nibelungenstr. | 20 - 94 / 1 - 95 |
| Lortzingstr. (Ndf-S) | 4 - 44 / 5 - 29 | Nikolaistr. | 2 - 100 / 1 - 97 |
| Lotharstr. | 2 - 334 / 1 - 221 | Obere Kaiserswerther Str. | 6 - 8 / 5 - 5 |
| Ludgeriplatz | 2 - 2 / 13 - 39 | Oranienstr. | 2 - 40 / 25 - 25 |
| Ludgeristr. | 6 - 26 / 1 - 29 | Oststr. (Ndf-N) | 64 - 254 / 69 - 247 |
| Ludwig-Krohne-Str. | 6 - 6 / 5 - 5 | Ottilienplatz | 2 - 8 / 1 - 5 |
| Lutherstr. (Duisn) | 2 - 36 / 1 - 31 | Otto-Keller-Str. | 2 - 2 / 5 - 15 |
| Lützowstr. | 2 - 26 / 5 - 23 | Palmstr. | 2 - 2 / 1 - 5 |
| Mallinckrodtstr. | 2 - 14 / 1 - 19 | Pappenstr. | 36 - 38 / 5 - 51 |
| Malteserstr. | 2 - 20 / 1 - 11 | Parkstr. | 2 - 20 / 1 - 21 |
| Manteuffelstr. | 6 - 20 / 1 - 19 | Paul-Gerhardt-Str. | / 1 - 7 |
| Margaretenstr. | 18 - 26 / 5 - 29 | Platanenallee | 70 - 70 / 75 - 75 |
| Markusstr. | 2 - 86 / 1 - 93 | Platanenstr. | 4 - 28 / 5 - 15 |

| | | | |
|-----------------------------|-----------------------|---------------------|-----------------------|
| Pollmannstr. | 6 - 16 / 3 - 21 | Sperlingsgasse | 10 - 36 / 5 - 51 |
| Posadowskyplatz | 2 - 58 / | St.-Anna-Weg | / 5 - 7 |
| Posener Str. | 2 - 28 / 3 - 17 | Steinbruchstr. | 12 - 46 / 15 - 53 |
| Pregelweg | 8 - 14 / | Sternbuschweg | 2 - 400 / 1 - 369 |
| Prinz-Albrecht-Str. | 2 - 70 / 1 - 65 | Sternstr. (Wnhort) | / 21 - 67 |
| Prinzenstr. (Duisn) | 2 - 104 / 5 - 93 | Steubenstr. | 2 - 10 / 1 - 15 |
| Präsident-Marx-Platz | 2 - 18 / 1 - 3 | Straußplatz | 4 - 4 / 3 - 3 |
| Rehweg | 104 - 104 / 99 - 103 | Straußstr. | 2 - 18 / 1 - 25 |
| Rheinbabenstr. | / 1 - 7 | Tannenstr. (Wnhort) | 8 - 30 / 3 - 33 |
| Rheintörchenstr. | 4 - 130 / 3 - 127 | Teichgraben | 2 - 12 / 1 - 1 |
| Richard-Dehmel-Str. | 2 - 20 / 1 - 11 | Templerstr. | 2 - 20 / 1 - 21 |
| Richard-Wagner-Str. (Ndf-S) | 42 - 112 / 41 - 67 | Thorner Str. | 2 - 16 / 1 - 15 |
| Roßstr. | 2 - 10 / 1 - 15 | Tonstr. | 16 - 28 / 1 - 35 |
| Ruhrdeich | 280 - 330 / 351 - 351 | Tulpenstr. (Ndf-S) | 4 - 36 / 1 - 45 |
| Rübenstr. | / 5 - 5 | Uhlenhorststr. | / 21 - 21 |
| Saarstr. (Altst) | 12 - 36 / 15 - 15 | Ulmenstr. (Wnhort) | 4 - 34 / 5 - 37 |
| Schafsweg | / 25 - 35 | Uthmannstr. | 2 - 20 / 1 - 19 |
| Scheffelstr. | 2 - 32 / 1 - 29 | Verdistr. | 2 - 6 / 1 - 5 |
| Schemkesweg | 4 - 50 / 3 - 49 | Vogelsangplatz | 2 - 20 / 1 - 21 |
| Schenkendorfstr. | 2 - 14 / | Von-Spee-Str. | 2 - 10 / 3 - 3 |
| Schlegtdalstr. | / 5 - 9 | Vor dem Tore | 2 - 76 / 1 - 67 |
| Schlosserstr. | 4 - 30 / 3 - 23 | Wacholderstr. | 4 - 50 / 49 - 51 |
| Schmiedestr. (Wnhort) | 2 - 34 / 1 - 31 | Waldhornstr. | 2 - 26 / 1 - 31 |
| Schmollerstr. | 12 - 22 / | Waldlehne | 2 - 20 / 1 - 21 |
| Schreiberstr. | 2 - 46 / 3 - 39 | Waldsteige | 12 - 34 / 1 - 25 |
| Schumannstr. (Ndf-S) | 4 - 12 / | Waldstr. (Ndf-S) | 100 - 154 / 33 - 145 |
| Schweizer Str. | 6 - 118 / 1 - 127 | Wallensteinstr. | 2 - 30 / 1 - 39 |
| Schwiesenkamp | 80 - 80 / 35 - 69 | Walramsweg | 2 - 26 / |
| Schönhauser Str. | / 1 - 13 | Wanheimer Str. | 228 - 408 / 231 - 421 |
| Sebastianstr. | 2 - 16 / | Wedauer Str. | / 1 - 291 |
| Seitenhorst | 4 - 18 / 1 - 23 | Wegnerstr. | 36 - 66 / 1 - 61 |
| Silcherstr. | 2 - 8 / 1 - 7 | Werthacker | 16 - 62 / 13 - 93 |
| Sperberstr. | 10 - 22 / 11 - 23 | Wildstr. | 2 - 60 / 1 - 71 |

Verzeichnis der Schulsiegebiete der Katholischen Grundschulen der Stadt Duisburg

Seite 23 von 44

| | | | | |
|-----------------------------|-----------|-----------------------------|-------------|---------|
| Wilhelm-Ketteler-Str. | 2 - 74 / | Arnimstr. | 2 - 4 / | 1 - 1 |
| Wilhelmshöhe | 4 - 24 / | Auf dem Bögel | / | 1 - 11 |
| Windthorststr. | 6 - 12 / | August-Bebel-Platz | 2 - 20 / | 1 - 15 |
| Winkelstr. (Duissn) | 8 - 34 / | August-Thyssen-Str. (O-Mxl) | 8 - 74 / | 15 - 65 |
| Wintgensstr. | 6 - 136 / | Barlenstr. | 2 - 60 / | 1 - 57 |
| Worringer Weg | 2 - 30 / | Bartenkamp | 2 - 22 / | 1 - 21 |
| Wuhanstr. | 6 - 10 / | Bayernstr. | 2 - 78 / | 1 - 43 |
| Zanderstr. | 2 - 18 / | Bertramstr. | 2 - 42 / | 5 - 41 |
| Zieglerstr. | 4 - 96 / | Bilsestr. | 10 - 10 / | 1 - 23 |
| Zu den Rehwiesen | 2 - 16 / | Boberstr. | 2 - 56 / | 27 - 49 |
| Zum Drachensteig | 2 - 4 / | Borsigstr. | 16 - 20 / | 17 - 23 |
| Zum Ellenberg | 4 - 20 / | Braunschweiger Str. | 6 - 36 / | 1 - 35 |
| Zum Holzenberg | 2 - 20 / | Breite Str. (Fahrr) | 16 - 72 / | 47 - 67 |
| Zum Lith | 2 - 188 / | Brentanostr. | 2 - 10 / | 1 - 13 |
| Zum Portsmouthplatz | 20 - 20 / | Brunhildenstr. | 2 - 24 / | 5 - 23 |
| KGS Henriettenstraße | | Cornelissenstr. | 2 - 22 / | 1 - 31 |
| Aachener Str. | 2 - 2 / | Dahlmannstr. | 18 - 74 / | 1 - 59 |
| Agnesstr. | 4 - 28 / | Dahlstr. | 12 - 102 / | 1 - 101 |
| Aldenrader Str. | 2 - 80 / | Dessauerstr. | / | 1 - 31 |
| Am Bischofskamp | 6 - 96 / | Die Fröhlichkeit | 4 - 46 / | 1 - 53 |
| Am Grillopark | 4 - 24 / | Diesterwegstr. | 6 - 34 / | 1 - 25 |
| Am Kiebitzberg | 2 - 18 / | Dinslaker Str. | 30 - 88 / | 15 - 81 |
| Am Küllenaeker | 2 - 42 / | Droste-Hülshoff-Str. | 10 - 28 / | 11 - 31 |
| Am Lohhof | 2 - 10 / | Duisburger Str. (O-Mxl) | 214 - 308 / | |
| Am Stadion | 34 - 40 / | Egonstr. | 10 - 10 / | 1 - 5 |
| Am Tellmannshof | 2 - 16 / | Eichsfelder Str. | 2 - 54 / | 1 - 49 |
| Am Venn | 6 - 12 / | Eickelkampspfad | 2 - 4 / | 1 - 15 |
| Am Wesselshof | 2 - 26 / | Eiderstr. | 2 - 18 / | 1 - 11 |
| Am Zinkhüttenplatz | 2 - 14 / | Elisabethstr. (Mxl) | 16 - 30 / | 5 - 21 |
| An der Paulskirche | 2 - 6 / | Eisenstr. (Mxl) | 2 - 22 / | 1 - 25 |
| Anhalter Str. | 4 - 24 / | Elsa-Brändström-Str. (Mxl) | 2 - 8 / | 1 - 15 |
| Apenrader Str. | 20 - 22 / | Elsässer Str. | 10 - 20 / | 3 - 17 |
| | | Emmastr. | 2 - 24 / | 5 - 27 |

| | | | | |
|-----------------------|------------|-------------------------|-------------|-----------|
| Emsstr. | 2 - 14 / | Im Spennkamp | 2 - 80 / | 25 - 35 |
| Entenstr. | 2 - 10 / | Im Stillen Winkel | 4 - 32 / | 5 - 61 |
| Fahrner Bruch | 2 - 36 / | In den Kämpen | 2 - 28 / | 1 - 25 |
| Fahrner Str. (Rttgb) | 60 - 276 / | Johann-Schlösser-Str. | 2 - 38 / | 1 - 31 |
| Feldstr. (Mxl) | 2 - 68 / | Johannismarkt | 8 - 18 / | 7 - 19 |
| Franz-Julius-Str. | 2 - 20 / | Julius-Birck-Str. | 2 - 28 / | 3 - 27 |
| Friedrich-Engels-Str. | 16 - 46 / | Kaiser-Friedrich-Str. | 4 - 234 / | 1 - 227 |
| Frundsbergstr. | 2 - 66 / | Kaiser-Wilhelm-Str. | 230 - 310 / | 233 - 309 |
| Gertrudenstr. | 2 - 60 / | Kampstr. (O-Mxl) | 8 - 118 / | 23 - 119 |
| Gesewinskamp | 2 - 22 / | Kantstr. (O-Mxl) | 20 - 80 / | 17 - 85 |
| Gestermannstr. | 2 - 28 / | Karl-Marx-Str. | 20 - 30 / | 7 - 23 |
| Gillhausenstr. (Mxl) | 2 - 22 / | Katharinenstr. | 2 - 14 / | 1 - 11 |
| Goebenstr. | 24 - 134 / | Keithstr. | 2 - 16 / | 1 - 17 |
| Goethestr. (O-Mxl) | 2 - 106 / | Kiebitzmühlenstr. | 4 - 22 / | 3 - 21 |
| Grillostr. | 2 - 70 / | Kleinefeldstr. | 14 - 20 / | 11 - 15 |
| Grillparzerstr. | 2 - 38 / | Kleiststr. | 62 - 72 / | 57 - 71 |
| Grotekamp | 2 - 22 / | Klene-Poll-Str. | 2 - 12 / | 1 - 19 |
| Hagedornstr. | 4 - 54 / | Knüfermannsweg | 2 - 6 / | 1 - 7 |
| Halskestr. | 4 - 28 / | Kopleckkamp | 2 - 24 / | 1 - 17 |
| Hans-Sachs-Str. | 2 - 84 / | Krügerstr. | 2 - 12 / | 1 - 11 |
| Henriettenstr. | 2 - 34 / | Kuhkamp | 2 - 56 / | 1 - 57 |
| Hermannstr. (Mxl) | 10 - 66 / | Kurt-Spindler-Str. | 46 - 90 / | 45 - 87 |
| Herrenwiese | 2 - 124 / | Könzgenplatz | 2 - 4 / | 1 - 3 |
| Hettkampsweg | 2 - 12 / | Körnerstr. | 2 - 106 / | 5 - 107 |
| Hiesfelder Str. | 2 - 66 / | Lessingstr. (O-Mxl) | 28 - 68 / | 27 - 69 |
| Hildegardstr. (Mxl) | 12 - 14 / | Leuthenstr. | 2 - 6 / | |
| Hirschkamp | 2 - 10 / | Lieberskamp | 2 - 16 / | 1 - 15 |
| Hochstr. (Fahn) | 4 - 30 / | Lohstr. (Mxl) | 2 - 126 / | 1 - 73 |
| Holsteiner Str. | 2 - 18 / | Lothringer Str. (Rttgb) | 4 - 12 / | 3 - 11 |
| Im Eickelkamp | 2 - 162 / | Marienstr. (Mxl) | 2 - 58 / | 5 - 91 |
| Im Grünendahl | 2 - 24 / | Markgrafenstr. | 66 - 130 / | 41 - 133 |
| Im Holtkamp | 4 - 70 / | Mathildenstr. | 6 - 32 / | 3 - 59 |
| Im Klöttgen | / | Mattlerstr. | 28 - 38 / | 1 - 65 |

Verzeichnis der Schulsiegebiete der Katholischen Grundschulen der Stadt Duisburg

Seite 25 von 44

| | | | | | |
|----------------------|-------------|----------|-------------------------------|-----------|----------|
| Mecklenburger Str. | 2 - 30 / | 1 - 53 | Schlachthofstr. | / | 51 - 147 |
| Mittelstr. (Mxl) | 2 - 38 / | 1 - 37 | Schlesische Str. | 2 - 20 / | 1 - 29 |
| Märker Str. | 2 - 38 / | 1 - 55 | Schleswiger Str. | 2 - 20 / | 1 - 21 |
| Mühlbachstr. | 4 - 34 / | 1 - 19 | Schliepmühlenstr. | 2 - 34 / | 1 - 53 |
| Mühlbachwinkel | 4 - 40 / | 1 - 47 | Schmelzerstr. | 2 - 24 / | 5 - 23 |
| Nahlenkamp | 2 - 8 / | | Schulte-Marxloh-Str. | 2 - 28 / | 1 - 19 |
| Nassausche Str. | 2 - 6 / | 1 - 5 | Schulze-Boysen-Str. | 2 - 136 / | 1 - 131 |
| Neißestr. (Fahn) | / | 1 - 19 | Schwabenstr. | 2 - 34 / | 1 - 19 |
| Netzestr. (Fahn) | 8 - 14 / | 1 - 15 | Schwartzkopffstr. | 2 - 18 / | 9 - 19 |
| Niersstr. | 12 - 28 / | 1 - 31 | Seelhorststr. | 2 - 24 / | 9 - 15 |
| Nordstr. (Aldrad) | 48 - 200 / | 51 - 181 | Seydlitzstr. (Fahn) | 20 - 56 / | 25 - 41 |
| Novalisstr. | 2 - 14 / | 1 - 13 | Sibyllenstr. | 2 - 10 / | 1 - 15 |
| Oderstr. (Fahn) | 4 - 110 / | 1 - 77 | Simrockstr. | 6 - 20 / | 3 - 17 |
| Oldenburger Str. | 2 - 48 / | 1 - 27 | Stockholmer Str. | 20 - 40 / | |
| Ottostr. (Mxl) | 6 - 90 / | 1 - 65 | Striepweg | 2 - 14 / | 1 - 23 |
| Overbeekskamp | 2 - 30 / | 1 - 29 | Tellmannstr. | 2 - 24 / | 1 - 13 |
| Pestalozzistr. (Mxl) | 14 - 28 / | 1 - 23 | Thüringer Str. | 2 - 12 / | 1 - 15 |
| Pfälzer Str. | 2 - 8 / | 1 - 5 | Tieckstr. | 2 - 18 / | 1 - 13 |
| Pliesterkamp | 2 - 26 / | | Vereinsstr. | 4 - 46 / | 1 - 29 |
| Pollerbruchstr. | 6 - 64 / | 23 - 63 | Vorholtstr. | 2 - 8 / | 1 - 11 |
| Pollhofstr. | 50 - 94 / | 83 - 107 | Walther-Rathenau-Str. (O-Mxl) | 2 - 10 / | 1 - 33 |
| Preußenstr. | 30 - 54 / | 35 - 53 | Warbrückstr. | 2 - 222 / | 1 - 217 |
| Prinz-Eugen-Str. | 108 - 128 / | 1 - 41 | Warthestr. | 2 - 8 / | 3 - 13 |
| Rentmeisterstr. | 2 - 10 / | 1 - 13 | Waterkampstr. | 2 - 72 / | 5 - 65 |
| Ringelbergstr. | 2 - 8 / | 1 - 9 | Wehofer Str. | 42 - 48 / | 35 - 133 |
| Rodenstockstr. | 2 - 34 / | 1 - 29 | Weseler Str. | 6 - 312 / | 1 - 171 |
| Rolfstr. | 6 - 36 / | 1 - 37 | Westerwaldstr. | 4 - 26 / | 7 - 47 |
| Roonstr. (Mxl) | 32 - 98 / | 25 - 87 | Westfälische Str. | 2 - 70 / | 1 - 71 |
| Rudolfstr. (Mxl) | 16 - 34 / | 23 - 31 | Wielandstr. | 6 - 12 / | 5 - 5 |
| Röttgersbachstr. | 2 - 130 / | 15 - 145 | Wiesenstr. (Mxl) | 2 - 72 / | 1 - 65 |
| Sandstr. (Mxl) | 6 - 70 / | 1 - 73 | Wilfriedstr. | 2 - 74 / | 1 - 71 |
| Sassenstr. | 8 - 66 / | 5 - 83 | Wilhelmstr. (Mxl) | 2 - 82 / | 1 - 81 |
| Schillerstr. (O-Mxl) | / | 7 - 107 | Willy-Brandt-Ring | 44 - 44 / | 35 - 35 |

| | | | |
|-------------------------------|--------------------|----------------------------|---------------------|
| Wolfstr. | 2 - 50 / 1 - 45 | Bruchfeldstr. | 2 - 8 / |
| Zechenstr. (Fahrr) | 2 - 12 / | Brückelstr. | 4 - 110 / 3 - 107 |
| Ziegelhorststr. | 4 - 122 / 1 - 133 | Burgstr. | 6 - 34 / 1 - 29 |
| Ziethenstr. (Fahrr) | 30 - 30 / 1 - 49 | Bügelstr. | 2 - 56 / 1 - 45 |
| KGS Numbericher Straße | | Bürgermeister-Pütz-Str. | 8 - 194 / 11 - 125 |
| Albrechtstr. | 2 - 70 / 3 - 69 | Dennewitzstr. | 4 - 26 / 1 - 29 |
| Alexanderstr. | 8 - 48 / 5 - 51 | Diedenhofener Str. | 2 - 30 / 3 - 33 |
| Alsenstr. | / 1 - 31 | Dietrich-Rütten-Str. | 4 - 20 / 3 - 21 |
| Altenkamp | 4 - 28 / 5 - 25 | Dislichstr. | 4 - 28 / 1 - 29 |
| Am Alten Viehhof | 2 - 30 / 1 - 21 | Dr.-Lengeling-Str. | 8 - 16 / |
| Am Bahnhof | 2 - 10 / | Dr.-Martin-Kaehler-Str. | / 1 - 3 |
| Am Dehnenhof | 2 - 4 / 31 - 31 | Drakerfeld | 6 - 24 / |
| Am Giesenhof | 4 - 22 / 7 - 25 | Dreibundstr. | 16 - 16 / 1 - 7 |
| Am Ingenhammshof | / 1 - 1 | Dümpfer Pfad | 2 - 14 / 1 - 9 |
| Am Kanal | 10 - 42 / 1 - 47 | Dümpfer Str. | 6 - 58 / 1 - 59 |
| Am Mismahlshof | 30 - 42 / 1 - 51 | Düppelstr. (U-Mdr) | 4 - 120 / 5 - 103 |
| Am Stadtpark | 4 - 42 / 3 - 33 | Eckershorst | / 1 - 1 |
| Am Welschenhof | 2 - 70 / 1 - 117 | Eickenstr. | 40 - 74 / 3 - 55 |
| Arnold-Dehnen-Str. | 2 - 58 / 15 - 51 | Emilstr. | 2 - 34 / 1 - 29 |
| Auf dem Damm | 6 - 122 / 5 - 127 | Emmericher Str. (O-Mdr) | 36 - 306 / 27 - 245 |
| Augustastr. (M-Mdr) | 4 - 72 / 1 - 61 | Emscherstr. (A-Hamb/O-Mdr) | 72 - 72 / 1 - 71 |
| Bahnhofstr. (M-Mdr) | 2 - 134 / 19 - 187 | Emstermannshof | 6 - 42 / 13 - 15 |
| Baldusstr. | 2 - 50 / 1 - 23 | Enge Str. | 2 - 18 / 1 - 25 |
| Bastr. (M-Mdr) | 6 - 52 / 1 - 61 | Essen-Steeler-Str. | 6 - 90 / 3 - 181 |
| Berchumer Str. | 2 - 20 / 5 - 17 | Eupener Str. | 4 - 36 / 1 - 35 |
| Bergstr. (U-Mdr) | 4 - 96 / 7 - 115 | Fauststr. | 4 - 22 / 1 - 25 |
| Berliner Str. | 6 - 122 / 1 - 125 | Frankenplatz | / 1 - 5 |
| Biesenstr. | 2 - 70 / 3 - 77 | Franseckystr. | 2 - 30 / 1 - 27 |
| Bleibtreststr. | 4 - 24 / 1 - 27 | Gabelsbergerstr. (M-Mdr) | 4 - 54 / 1 - 57 |
| Bonhoefferstr. (O-Mdr) | 6 - 22 / 13 - 21 | Gansstr. | 6 - 20 / 3 - 5 |
| Borkhofer Str. | 2 - 82 / 1 - 81 | Gartroper Str. | 2 - 58 / 1 - 31 |
| Bronkhorststr. | 10 - 160 / 5 - 151 | Gartsträucherstr. | 52 - 108 / 1 - 113 |
| | | Gelderblomstr. | 2 - 92 / 1 - 91 |

Verzeichnis der Schulsiegebungsgebiete der Katholischen Grundschulen der Stadt Duisburg

Seite 27 von 44

| | | | | |
|------------------------|-------------------|-------------------------|-----------|----------|
| Gerhardplatz | 2 - 10 / | Kochstr. | 4 - 28 / | 9 - 33 |
| Gerhardstr. (M-Mdr) | 4 - 56 / 1 - 59 | Koopmannstr. | 8 - 148 / | 3 - 165 |
| Gerichtsstr. | 2 - 20 / 1 - 35 | Kornstr. | 18 - 36 / | 15 - 81 |
| Gerrickstr. | 10 - 50 / 3 - 45 | Krabbenkamp | 2 - 14 / | 5 - 17 |
| Habsburgerstr. | 2 - 28 / 1 - 31 | Kremerkamp | 16 - 16 / | 3 - 17 |
| Haferacker | 2 - 14 / 1 - 19 | Kronenstr. (U-Mdr) | 4 - 18 / | 3 - 21 |
| Hagenauer Str. | / 1 - 65 | Kronprinzenstr. (U-Mdr) | / | 1 - 13 |
| Hagensallee | 40 - 72 / 41 - 91 | Kückendellstr. | 6 - 34 / | 1 - 45 |
| Haxtergrund | 18 - 22 / 3 - 23 | Laaker Str. | 2 - 82 / | 7 - 79 |
| Heinrich-Bongers-Str. | 12 - 50 / 1 - 45 | Lakumer Str. | 2 - 42 / | 1 - 31 |
| Heisingstr. | 2 - 54 / 1 - 53 | Lehmbruckstr. | 16 - 38 / | 1 - 31 |
| Herbststr. | 16 - 36 / 1 - 115 | Letjensstr. | 16 - 34 / | 1 - 33 |
| Herkenberger Str. | 2 - 16 / 5 - 15 | Lipperheider Str. | 2 - 12 / | 11 - 11 |
| Herwarthstr. | 2 - 152 / 1 - 77 | Lohengrinstr. | 2 - 42 / | 3 - 41 |
| Heukamp | 2 - 4 / 1 - 3 | Lösörter Str. | 6 - 130 / | 1 - 133 |
| Hilfswerkstr. | 2 - 42 / 21 - 35 | Malmedyer Str. | 4 - 26 / | 1 - 33 |
| Hofstr. (O-Mdr) | 2 - 30 / 1 - 19 | Marktstr. (M-Mdr) | 2 - 30 / | 5 - 29 |
| Hogenweg | 2 - 14 / 1 - 11 | Mauerstr. (M-Mdr) | 2 - 8 / | 1 - 9 |
| Hoher Weg (M-Mdr) | 4 - 30 / 3 - 39 | Metzer Str. (U-Mdr) | 2 - 46 / | 1 - 55 |
| Hollenbergstr. | 2 - 4 / 1 - 17 | Michelshof | 42 - 50 / | |
| Honigstr. | 4 - 60 / 1 - 53 | Moritz-Tigler-Str. | 4 - 24 / | 1 - 25 |
| Horststr. (U-Mdr) | 12 - 76 / 1 - 87 | Mylendonkstr. | 2 - 26 / | 1 - 23 |
| Hühnerörter Str. | 2 - 14 / 3 - 17 | Mühlenstr. (U-Mdr) | 2 - 94 / | 3 - 95 |
| Hüttekamp | 2 - 20 / 1 - 13 | Nachbarstr. | 4 - 10 / | 1 - 27 |
| Im Binnendahl | / 1 - 3 | Nalenzstr. | 4 - 18 / | 5 - 21 |
| Im Heidekamp | 2 - 36 / | Nansenstr. | 10 - 16 / | 3 - 19 |
| In den Grootlanden | 2 - 28 / 1 - 33 | Nauheimer Str. | / | 3 - 3 |
| Jakobstr. (M-Mdr) | 2 - 24 / 3 - 21 | Neubreisacher Str. | 12 - 44 / | 1 - 49 |
| Johannes-Mechmann-Str. | 2 - 4 / 1 - 9 | Neumühler Str. | 2 - 80 / | 19 - 155 |
| Kanalstr. | 2 - 26 / 1 - 31 | Neustr. (U-Mdr) | 12 - 62 / | 1 - 31 |
| Karolinenstr. | 2 - 12 / 1 - 7 | Niebuhrstr. | 2 - 106 / | |
| Kiffward | 6 - 14 / | Nombericher Platz | 2 - 16 / | 1 - 47 |
| Kirchstr. (M-Mdr) | 4 - 36 / 5 - 41 | Nombericher Str. | 2 - 74 / | 3 - 59 |

| | | | |
|-----------------------|---------------------|---------------------------|---------------------|
| Oberhauser Str. | 6 - 40 / 1 - 77 | Spessartstr. | 2 - 58 / 3 - 55 |
| Obermeidericher Pfad | 4 - 12 / 5 - 9 | Spichernstr. (U-Mdr) | 2 - 76 / 5 - 77 |
| Obermeidericher Str. | 2 - 202 / 101 - 203 | St.-Vither-Str. | 2 - 40 / 7 - 27 |
| Odenwaldstr. (O-Mdr) | 2 - 22 / 1 - 17 | Stahlstr. (U-Mdr) | 2 - 26 / 3 - 7 |
| Ostender Str. | 2 - 18 / 3 - 3 | Steinenkamp | 2 - 40 / 5 - 41 |
| Paul-Bäumer-Str. | 2 - 78 / 1 - 83 | Steinstr. (M-Mdr) | 2 - 20 / 1 - 61 |
| Pfarrstr. | 2 - 4 / 3 - 11 | Stephanstr. | 2 - 28 / 1 - 25 |
| Pfingststr. | / 3 - 27 | Stickerskamp | 2 - 8 / 1 - 11 |
| Philippstr. | 2 - 12 / 3 - 13 | Stolzestr. | 2 - 30 / 1 - 29 |
| Polarpfad | 12 - 12 / 1 - 19 | Straßburger Str. (U-Mdr) | 2 - 60 / 11 - 63 |
| Quadtstr. | 2 - 50 / 9 - 49 | Styrumer Str. | 2 - 100 / 5 - 99 |
| Regenbergstr. | 4 - 44 / 3 - 45 | Stöckenstr. | 2 - 26 / 7 - 25 |
| Reinholdstr. (M-Mdr) | 4 - 88 / 3 - 79 | Suermondstr. | 2 - 8 / 3 - 7 |
| Ritterstr. (M-Mdr) | 2 - 42 / 3 - 83 | Sundgaustr. | 2 - 18 / 3 - 31 |
| Roggenkamp | 2 - 78 / 21 - 77 | Symphenstr. | 14 - 112 / 11 - 109 |
| Rosenu | 4 - 34 / 1 - 37 | Talbahnstr. | 2 - 52 / 1 - 47 |
| Rosenbleek | 22 - 30 / 9 - 29 | Taunusstr. | 2 - 50 / 5 - 59 |
| Salmstr. | 2 - 28 / 1 - 37 | Tunnelstr. | 4 - 12 / 1 - 13 |
| Scheperskamp | 12 - 12 / 11 - 19 | Tönniskamp | 20 - 20 / |
| Schlachtenstr. | 2 - 34 / 1 - 51 | Unter den Ulmen (M/U-Mdr) | 4 - 150 / 1 - 147 |
| Schlickstr. | 2 - 60 / 7 - 69 | Unterführungsstr. | 2 - 14 / 1 - 15 |
| Schliemannstr. | 2 - 20 / 1 - 17 | Untergard | 20 - 74 / 3 - 55 |
| Schloßstr. (M-Mdr) | 2 - 34 / 1 - 35 | Varziner Str. (O-Mdr) | 4 - 86 / 1 - 87 |
| Schmidtstr. | 2 - 36 / 3 - 31 | Vogesenstr. | 2 - 38 / 3 - 33 |
| Schnüranstr. | 2 - 34 / 1 - 35 | Vohwinkelstr. | 30 - 60 / 23 - 61 |
| Schrottinsel | 2 - 2 / | Von-der-Mark-Str. | 8 - 100 / 1 - 99 |
| Schwabenruhstr. | 2 - 10 / 1 - 7 | Voßstr. | 2 - 34 / 1 - 23 |
| Schwarzwaldstr. | 2 - 38 / 11 - 75 | Walzstr. | 24 - 40 / 5 - 39 |
| Siegfriedstr. (M-Mdr) | 2 - 30 / 1 - 49 | Wasgaustr. | 2 - 46 / 1 - 41 |
| Singstr. | 2 - 26 / 1 - 29 | Waterloostr. | 6 - 20 / 7 - 19 |
| Skrentnyst. | 6 - 54 / 1 - 45 | Weizenkamp | / 1 - 17 |
| Sommerstr. | 2 - 96 / 1 - 87 | Weißenburg Str. | 4 - 20 / 1 - 27 |
| Sonderburger Str. | 2 - 32 / 3 - 43 | Welschenkamp | 2 - 48 / 1 - 17 |

Verzeichnis der Schulsiegebungsgebiete der Katholischen Grundschulen der Stadt Duisburg

Seite 29 von 44

| | | |
|----------------------------|-------------|------------|
| Werderstr. | 2 - 40 / | 1 - 33 |
| Werner-Wild-Str. | 2 - 16 / | 1 - 25 |
| Weserstr. (M/U-Mdr) | 2 - 78 / | 1 - 67 |
| Westender Str. | 6 - 66 / | 1 - 57 |
| Wetzlarer Str. | | / 23 - 49 |
| Wickrathstr. | 2 - 20 / | 7 - 17 |
| Wiesbadener Str. | 2 - 104 / | 1 - 123 |
| Wildmundstr. | 2 - 12 / | 5 - 9 |
| Winterstr. | 2 - 2 / | 1 - 29 |
| Wittkampstr. | 6 - 16 / | 1 - 13 |
| Zollhausstr. | | / 1 - 11 |
| Zoppenbrückstr. | 20 - 46 / | 19 - 45 |
| Abteischule | | |
| Adolf-Engler-Str. | 10 - 14 / | 1 - 7 |
| Alleestr. | 2 - 72 / | 3 - 101 |
| Alsumer Steig | 100 - 100 / | 71 - 71 |
| Alsumer Str. | 222 - 230 / | 215 - 215 |
| Am Stadtgarten | 2 - 18 / | 1 - 3 |
| An der Abtei | 2 - 80 / | 1 - 83 |
| Auguststr. | 4 - 32 / | 17 - 31 |
| Bahnstr. (A-Hamb) | | / 3 - 11 |
| Bayreuther Str. | 18 - 46 / | 39 - 51 |
| Beecker Str. | 80 - 298 / | 11 - 297 |
| Bertha-von-Suttner-Str. | 12 - 66 / | 1 - 47 |
| Bertholdstr. (A-Hamb) | 6 - 10 / | 5 - 9 |
| Bleekstr. | 4 - 46 / | 7 - 37 |
| Borsigstr. | 22 - 22 / | |
| Bremenstr. | 6 - 46 / | 1 - 35 |
| Buschstr. (A-Hamb) | 14 - 104 / | 15 - 95 |
| Dieselstr. (Brckhs) | 12 - 186 / | 27 - 185 |
| Dr.-Heinrich-Laakmann-Str. | 40 - 42 / | 1 - 35 |
| Duisburger Str. (O-Mxl) | | / 25 - 307 |

| | | |
|----------------------------|-------------|-----------|
| Eduardstr. (Brckhs) | 2 - 28 / | 3 - 17 |
| Eilperhofstr. | 2 - 20 / | 1 - 15 |
| Eitelstr. | 2 - 16 / | |
| Emscherstr. (A-Hamb/O-Mdr) | 140 - 204 / | 139 - 215 |
| Franz-Lenze-Str. (Brckhs) | 4 - 82 / | 3 - 101 |
| Franzstr. (A-Hamb) | 18 - 36 / | 9 - 33 |
| Fürst-Pückler-Str. | 2 - 18 / | 3 - 15 |
| Geeststr. (A-Hamb) | 2 - 34 / | 23 - 57 |
| Glückaufstr. (A-Hamb) | 4 - 14 / | 3 - 13 |
| Gottliebstr. | 8 - 94 / | 11 - 105 |
| Gustavstr. (Brckhs) | 4 - 32 / | 1 - 29 |
| Hamborner Altmarkt | 2 - 32 / | 1 - 23 |
| Hamborner Str. (A-Hamb) | 20 - 280 / | 229 - 229 |
| Harnackstr. | 12 - 40 / | 9 - 21 |
| Hartmutstr. | 8 - 8 / | 1 - 11 |
| Hegerstr. | | / 7 - 7 |
| Heidestr. | 2 - 24 / | 1 - 19 |
| Heinrich-Baaken-Str. | | / 7 - 31 |
| Heinrichstr. (Brckhs) | 16 - 54 / | 33 - 49 |
| Helene-Kropp-Str. | 2 - 4 / | 1 - 5 |
| Hinter dem Rathaus | 2 - 4 / | |
| Hottelmannstr. | 10 - 20 / | |
| Hufstr. | 2 - 82 / | 15 - 65 |
| Humboldtstr. (A-Hamb) | 2 - 8 / | 1 - 15 |
| Im Birkenkamp | 2 - 34 / | 1 - 37 |
| Im Querschlag | 2 - 30 / | 1 - 17 |
| Im Weidekamp (Brckhs) | 2 - 82 / | 1 - 91 |
| Jägerstr. (A-Hamb) | 2 - 76 / | 23 - 77 |
| Kaiser-Wilhelm-Str. | 44 - 140 / | 79 - 81 |
| Kampstr. (O-Mxl) | 2 - 2 / | |
| Kolpingstr. (A-Hamb) | 2 - 114 / | 1 - 127 |
| Kronstr. | 10 - 20 / | 3 - 19 |
| Leostr. (A-Hamb) | 8 - 16 / | 5 - 9 |

| | | | |
|------------------------|-----------------------|-------------------------|-----------------------|
| Liebrechtstr. | 2 - 8 / 1 - 11 | Wittfelder Str. | 198 - 210 / 115 - 193 |
| Maxstr. (A-Hamb) | 2 - 44 / 3 - 31 | Barbaraschule | |
| Möhlenkampstr. | 120 - 170 / 119 - 181 | Am Gottesacker | 6 - 26 / |
| Ostakerweg | 74 - 122 / 67 - 125 | Am Inzerfeld | 24 - 76 / 3 - 75 |
| Ottokarstr. | 4 - 38 / 1 - 23 | Amsterdamer Str. | 2 - 52 / 1 - 59 |
| Overbruckstr. | 20 - 94 / 29 - 125 | Barbarastr. (Neumhl) | 50 - 126 / 51 - 111 |
| Papiermühlenstr. | 2 - 44 / 3 - 97 | Bastenstr. | 16 - 58 / 1 - 57 |
| Parallelstr. (A-Hamb) | 2 - 30 / 1 - 27 | Bernhardstr. (Neumhl) | 2 - 18 / 3 - 19 |
| Ranenbergstr. | 2 - 72 / 9 - 71 | Blütenstr. (Neumhl) | 62 - 74 / 1 - 79 |
| Rathausstr. | 2 - 20 / 1 - 11 | Bonmannshof | / 1 - 3 |
| Reichenberger Str. | 4 - 46 / 3 - 47 | Boschstr. | 6 - 28 / 1 - 17 |
| Reinerstr. | 2 - 42 / 1 - 47 | Daniel-Morian-Str. | 2 - 18 / 1 - 29 |
| Rennerstr. | 4 - 18 / 3 - 21 | Duisburger Str. (O-Mxl) | 26 - 200 / |
| Richterstr. | 22 - 48 / 13 - 23 | Döltgenstr. | 36 - 52 / 33 - 53 |
| Rote Str. | 2 - 34 / 1 - 27 | Dörnbergstr. | 4 - 32 / 39 - 39 |
| Scheiermannstr. | 2 - 8 / 3 - 15 | Eberhardstr. (Rttggb) | 8 - 42 / |
| Schreckerstr. | 10 - 16 / 1 - 15 | Einhardstr. | 2 - 2 / 7 - 27 |
| Schulstr. (Brckhs) | 22 - 100 / 15 - 79 | Felix-Dahn-Str. | 2 - 70 / 1 - 73 |
| Schäferstr. | 2 - 34 / 1 - 31 | Freiligrathstr. | 2 - 16 / 3 - 19 |
| Sieglindenstr. | 2 - 22 / 15 - 15 | Gartenstr. (O-Mxl) | 2 - 164 / 1 - 165 |
| Solinger Str. | / 1 - 15 | Gehrstr. | 2 - 54 / 17 - 77 |
| Steckstr. | 14 - 34 / 13 - 17 | Gerlingstr. | 16 - 222 / 1 - 219 |
| Steigerstr. (A-Hamb) | 2 - 30 / 1 - 31 | Goetheplatz (O-Mxl) | / 1 - 9 |
| Stollenstr. | 2 - 18 / 1 - 13 | Großgörschener Str. | / 1 - 5 |
| Theresenstr. | 2 - 44 / 1 - 43 | Halfmannstr. | 2 - 108 / 1 - 111 |
| Udostr. | 2 - 20 / 1 - 25 | Hauffstr. | 2 - 58 / 5 - 59 |
| Ulrich-von-Hutten-Str. | 4 - 10 / 3 - 9 | Hohenzollernplatz | 2 - 18 / 1 - 7 |
| Viktoriastr. (A-Hamb) | 2 - 8 / 1 - 7 | Holtener Str. (Neumhl) | / 189 - 345 |
| Wackerdonkstr. | 6 - 12 / 1 - 7 | Hölscherstr. | 2 - 12 / 17 - 31 |
| Weidmannstr. | 8 - 24 / 7 - 19 | Iltisstr. | 30 - 50 / 49 - 59 |
| Wernerstr. (Brckhs) | 10 - 14 / 1 - 11 | Im Holtkamp | 24 - 124 / |
| Wilhelmplatz | 4 - 10 / 3 - 13 | Im Neuenkamp | 2 - 60 / 7 - 75 |
| Willy-Brandt-Ring | / 11 - 135 | | |

Verzeichnis der Schulsiegebungsgebiete der Katholischen Grundschulen der Stadt Duisburg

Seite 31 von 44

| | | | |
|-----------------------|-----------------------|--------------------------------|--------------------|
| Im Pfannenstiel | 2 - 12 / 1 - 15 | Schlachthofstr. | 8 - 48 / 3 - 49 |
| Im ZebraPark | 14 - 20 / 9 - 13 | Schroerstr. | 2 - 2 / 1 - 41 |
| Kalthoffstr. | 20 - 96 / 1 - 97 | Schwester-Euthymia-Straße | 2 - 2 / |
| Kampstr. (O-Mxl) | 120 - 130 / 121 - 129 | Schützenstr. (O-Mxl) | 4 - 22 / 3 - 3 |
| Kantstr. (O-Mxl) | 2 - 18 / 1 - 15 | Sofienstr. (Neumhl) | 2 - 88 / 5 - 105 |
| Karl-Morian-Str. | 6 - 40 / 5 - 49 | Stalbergstr. | / 29 - 45 |
| Klaus-Groth-Str. | 2 - 10 / 1 - 7 | Stempelstr. | 4 - 16 / 3 - 13 |
| Kleiststr. | 24 - 58 / 25 - 55 | Sterkrader Str. | 10 - 152 / 9 - 145 |
| Knappenstr. (O-Mxl) | 2 - 92 / 45 - 99 | Stifterstr. | 2 - 16 / |
| Kolberger Str. | 2 - 24 / 1 - 19 | Stormstr. (O-Mxl) | 2 - 42 / 1 - 33 |
| Kopernikusstr. | 38 - 136 / 21 - 129 | Taubenstr. | 2 - 24 / 25 - 29 |
| Kurt-Spindler-Str. | 16 - 44 / 11 - 43 | Theodor-Heuss-Str. (Neumhl) | 2 - 130 / 1 - 135 |
| Kurtstr. | 2 - 44 / 1 - 63 | Uhlandstr. (O-Mxl) | 36 - 64 / 31 - 63 |
| Körnerstr. | 108 - 130 / 109 - 121 | Ursula-Wölfel-Straße | / 1 - 1 |
| Köttersweg | 6 - 10 / 1 - 11 | Veilchenstr. | 22 - 56 / 3 - 53 |
| Lilienstr. (Neumhl) | 6 - 18 / 15 - 15 | Walther-von-der-Vogelweide-Str | 4 - 26 / 5 - 19 |
| Ludwigstr. | 2 - 10 / 1 - 25 | Weberstr. | / 1 - 19 |
| Lüneburger Str. | 2 - 50 / 1 - 55 | Wolfram-von-Eschenbach-Str. | 2 - 18 / 3 - 7 |
| Markgrafenstr. | 2 - 64 / 3 - 39 | | |
| Nelkenhof | 2 - 14 / 1 - 11 | Don-Bosco-Schule | |
| Nelkenstr. (Neumhl) | 2 - 10 / 1 - 5 | Ackerstr. (Fahm) | / 61 - 71 |
| Neumühler Str. | 164 - 164 / | Akazienstr. (Wehfn) | 2 - 36 / 3 - 13 |
| Norbertuskirchplatz | 2 - 8 / | Am Brandenberg | 2 - 20 / 1 - 1 |
| Obere Sterkrader Str. | 2 - 14 / 1 - 9 | Am Büschchen | 2 - 4 / 1 - 11 |
| Oberhauser Allee | 14 - 50 / 7 - 7 | Am Damm (Wehfn) | 10 - 32 / 1 - 59 |
| Obermarxloher Str. | 40 - 226 / 101 - 231 | Am Driesenbusch | 6 - 94 / 1 - 91 |
| Oskarstr. (Neumhl) | 2 - 18 / 11 - 19 | Am Dyck | 4 - 180 / 1 - 95 |
| Reuterstr. | / 1 - 9 | Am Finkenplatz | 2 - 26 / 1 - 27 |
| Roseggerstr. | 4 - 18 / 1 - 15 | Am Freudenberg | 2 - 2 / 1 - 11 |
| Ruprechtstr. | 2 - 20 / 1 - 35 | Am Gerrikshof | 2 - 36 / 1 - 89 |
| Röntgenstr. | 2 - 12 / 3 - 9 | Am Gisbertsheim | 2 - 16 / 1 - 11 |
| Rückertstr. (O-Mxl) | 6 - 114 / 3 - 127 | Am Grünen Ring | 6 - 20 / 7 - 29 |
| Schillerstr. (O-Mxl) | 2 - 130 / 131 - 131 | Am Helpoot | 2 - 18 / 3 - 13 |

Verzeichnis der Schuleinzugsbereiche der Katholischen Grundschulen der Stadt Duisburg

Seite 32 von 44

| | | | |
|-----------------------------|-------------------|------------------------------|---------------------|
| Am Nünninghof | 2 - 12 / 1 - 15 | Brückenstr. (A-Wals) | 4 - 8 / 11 - 11 |
| Am Paßfeld | 2 - 8 / 5 - 13 | Bürgermeister-Stapp-Str. | 2 - 12 / 1 - 37 |
| Am Rosengarten | 4 - 16 / 1 - 51 | Büsackerstr. | 2 - 66 / 1 - 71 |
| Am Waldeck | 2 - 8 / 1 - 9 | Canarisstr. | 2 - 12 / 5 - 9 |
| Am Weißen Stein | 2 - 30 / 1 - 13 | Cheruskerstr. | 4 - 26 / 5 - 35 |
| Am Witrahm | 2 - 28 / 3 - 27 | Clarenbachstr. (Aldrad) | 2 - 12 / 1 - 17 |
| Amselstr. (Aldrad) | 2 - 12 / 1 - 15 | Danziger Str. (Obruch) | 2 - 30 / 1 - 45 |
| An der Bröckerei | 4 - 32 / 1 - 23 | Dittfeldstr. (Fahrn) | 2 - 150 / 1 - 159 |
| An der Poeling | 8 - 22 / 1 - 15 | Douvermannstr. | 2 - 12 / 1 - 5 |
| Arnoldstr. (Vierld) | 2 - 18 / 1 - 11 | Dr.-Hans-Böckler-Str. | 8 - 326 / 1 - 319 |
| Arturstr. | 4 - 10 / | Dr.-Wilhelm-Roelen-Str. | 30 - 422 / 27 - 435 |
| Atropshof | / 3 - 5 | Drosselgasse | 2 - 18 / |
| Auf dem Grind | / 3 - 3 | Dürerstr. (Aldrad) | 2 - 12 / 1 - 7 |
| Auf dem Röttgen | 2 - 44 / 1 - 41 | Eichenhorst | 2 - 100 / 1 - 97 |
| August-Brust-Str. | 2 - 74 / 1 - 81 | Elisabethstr. (Vierld) | 2 - 50 / 3 - 55 |
| August-Thyssen-Str. (Wehfn) | 2 - 72 / 1 - 97 | Elperstr. (Fahrn) | 2 - 34 / 1 - 35 |
| Bahnhofstr. (Vierld) | 4 - 258 / 1 - 247 | Emanuelstr. | 2 - 232 / 1 - 85 |
| Banater Str. | 2 - 60 / 1 - 61 | Emscherstr. (Fahrn) | 2 - 14 / 1 - 11 |
| Barbarastr. (Obruch) | 2 - 38 / 3 - 39 | Fasanenstr. (Aldrad) | 2 - 38 / 1 - 11 |
| Baustr. (Aldrad) | 34 - 78 / 29 - 63 | Feldstr. (Vierld) | 6 - 50 / 1 - 49 |
| Beckersloh | 2 - 50 / 1 - 105 | Flözweg | 2 - 2 / |
| Beckstr. | 2 - 50 / 5 - 11 | Frankenstr. (Vierld) | 2 - 14 / 1 - 9 |
| Bienenhof | 2 - 8 / 1 - 5 | Franz-Lenze-Platz | 2 - 64 / 3 - 65 |
| Biesenkamp | 2 - 12 / 1 - 11 | Franz-Lenze-Str. (Vierld) | 80 - 104 / 69 - 105 |
| Blumenstr. (Fahrn) | 2 - 26 / 5 - 43 | Franzstr. (Aldrad) | 2 - 36 / 5 - 33 |
| Blütenstr. (Fahrn) | 4 - 28 / 1 - 7 | Friedenstr. (Aldrad) | 18 - 18 / 1 - 17 |
| Bollwerksweg | 2 - 6 / 5 - 7 | Friedrich-Bunte-Str. | 8 - 94 / 3 - 95 |
| Bommanshof | 2 - 24 / 1 - 37 | Friedrich-Ebert-Platz | / 1 - 1 |
| Bonhoefferstr. (Vierld) | 2 - 28 / 1 - 19 | Friedrich-Ebert-Str. (Fahrn) | 2 - 510 / 11 - 553 |
| Breslauer Str. (Obruch) | 2 - 8 / 1 - 13 | Friedrichstr. (Aldrad) | 22 - 28 / 25 - 39 |
| Breykensweg | 2 - 10 / 1 - 9 | Förderstr. | 10 - 86 / 1 - 77 |
| Bruckmannsweg | 2 - 14 / 1 - 15 | Gartenstr. (Fahrn) | 2 - 36 / 3 - 33 |
| Brunnenweg | / 3 - 5 | Gatermannshof | 4 - 10 / 1 - 23 |

Verzeichnis der Schulinzugsbereiche der Katholischen Grundschulen der Stadt Duisburg

Seite 33 von 44

| | | | | |
|---------------------------------|---------------------|--|----------------------------|---------------------|
| Georgstr. (Vierld) | 12 - 28 / 7 - 29 | | Horststr. (Aldrad) | 8 - 18 / 1 - 17 |
| Gerhardstr. (Vierld) | 24 - 72 / 21 - 75 | | Hülsermannshof | 2 - 38 / 1 - 33 |
| Gerhart-Hauptmann-Str. (Aldrad) | 2 - 16 / 9 - 17 | | Im Birkenhain | 2 - 28 / 1 - 25 |
| Goerdelerstr. (Vierld) | 2 - 90 / 1 - 83 | | Im Breddenkamp (Vierld) | 4 - 50 / 1 - 47 |
| Goethestr. (Aldrad) | 10 - 82 / 11 - 87 | | Im Busch | 6 - 58 / 1 - 53 |
| Gotenstr. (Vierld) | 2 - 32 / 1 - 23 | | Im Kleinen Feld | 10 - 94 / 7 - 95 |
| Grabenstr. (Aldrad) | 2 - 30 / 1 - 33 | | Im Rott | 2 - 10 / 1 - 13 |
| Grünstr. (Obruch) | 2 - 22 / | | Im Wertkamp | 2 - 16 / 1 - 15 |
| Hafenstr. (Fahrr) | / 153 - 173 | | Im Winkel | 2 - 56 / 1 - 57 |
| Hamborner Str. (Fahrr) | 4 - 36 / 7 - 39 | | In den Bredden | 2 - 78 / 1 - 77 |
| Hauerstr. | 2 - 96 / 3 - 17 | | In der Dell | 2 - 8 / 1 - 15 |
| Heckenweg | 2 - 92 / 1 - 71 | | In der Lunnenheide | 8 - 26 / 1 - 33 |
| Heerstr. (Obruch) | / 21 - 65 | | Johannes-Kepler-Str. | 4 - 80 / 1 - 81 |
| Heimkamp | 2 - 30 / 3 - 11 | | Johannesstr. | 2 - 6 / 1 - 15 |
| Heinestr. (Aldrad) | 2 - 90 / 1 - 93 | | Johanniterweg | 2 - 20 / 1 - 21 |
| Heinrich-Gutermuth-Str. | 2 - 104 / 3 - 105 | | Josefstr. (Vierld) | 10 - 22 / 5 - 15 |
| Heinrich-Lersch-Str. (Aldrad) | 2 - 8 / 1 - 27 | | Jupiterstr. | 28 - 62 / 1 - 79 |
| Heinrichstr. (Vierld) | 2 - 24 / 1 - 11 | | Kaiserstr. (A-Wals/Obruch) | 46 - 328 / 45 - 297 |
| Heinz-Luckenbach-Str. | 2 - 34 / | | Kampstr. (Fahrr) | 2 - 26 / 15 - 25 |
| Hermann-Löns-Str. (Aldrad) | 2 - 10 / 1 - 9 | | Kantstr. (Aldrad) | 30 - 40 / 19 - 35 |
| Hermannstr. (Vierld) | 2 - 32 / 3 - 7 | | Karlstr. (Vierld) | 6 - 130 / 1 - 65 |
| Herzogstr. (Vierld) | 2 - 180 / 5 - 181 | | Kendelweg | 6 - 16 / |
| Heuberg | 4 - 4 / 5 - 15 | | Kerskensweg | 2 - 40 / 1 - 27 |
| Hildegard-Bienen-Str. | 4 - 10 / 1 - 1 | | Kettelerstr. | 2 - 44 / 1 - 53 |
| Hobelgasse | 2 - 36 / 9 - 123 | | Kirchstr. (A-Wals) | 6 - 12 / 1 - 41 |
| Hochstr. (A-Wals) | 12 - 112 / 23 - 113 | | Kirchweg | 2 - 32 / 1 - 25 |
| Hoeverstr. | 2 - 102 / 1 - 41 | | Kirchwiesenweg | 2 - 72 / 1 - 97 |
| Hofgasse | / 1 - 13 | | Kollwitzstr. | 2 - 8 / 1 - 17 |
| Holbeinstr. | 2 - 8 / 1 - 17 | | Kolpingstr. (Aldrad) | 2 - 36 / 1 - 9 |
| Holtener Str. (Aldrad) | 86 - 176 / 53 - 209 | | Kometenplatz | 4 - 62 / 1 - 53 |
| Hooverstr. | 10 - 102 / 15 - 75 | | Kreisauer Str. | 2 - 20 / |
| Hornstr. | 4 - 22 / 3 - 23 | | Kreuzweg | 6 - 14 / 3 - 11 |
| Horsterbruchstr. | 2 - 20 / 1 - 19 | | Krummer Weg | 6 - 18 / 41 - 57 |

| | | | |
|-----------------------------|--------------------|------------------------|-------------------|
| Krämergasse | 2 - 14 / 1 - 5 | Nikolaus-Groß-Str. | 6 - 100 / 3 - 103 |
| Kurfürstenstr. | 6 - 164 / 5 - 155 | Nüßmannsweg | 6 - 8 / 5 - 9 |
| Kurze Str. (Aldrad) | 2 - 50 / 1 - 51 | Ochtrophof | 6 - 16 / 15 - 15 |
| Königsberger Str. (Obruch) | 2 - 34 / 1 - 39 | Orionstr. | 2 - 24 / 1 - 67 |
| Königstr. (A-Wals) | 2 - 164 / 1 - 127 | Oswaldstr. | 2 - 104 / 1 - 109 |
| Lauterbacher Str. | 2 - 46 / 1 - 43 | Ottostr. (Vierld) | 2 - 42 / 1 - 43 |
| Leberstr. | 2 - 20 / | Ottweilerstr. (Obruch) | 2 - 38 / 1 - 35 |
| Lechweg | 2 - 4 / | Overbruchstr. | 2 - 88 / 1 - 93 |
| Lehmkuhlplatz | 44 - 60 / 59 - 77 | Paulstr. (Vierld) | 2 - 28 / 1 - 27 |
| Lehnackerstr. | 46 - 114 / 47 - 93 | Peterstr. (Vierld) | 2 - 8 / 1 - 7 |
| Leostr. (Vierld) | 2 - 20 / 1 - 23 | Planetenstr. | 2 - 52 / 1 - 41 |
| Lerchenweg (Aldrad) | / 1 - 3 | Plantagenweg | 4 - 14 / 3 - 13 |
| Liebermannstr. | 2 - 8 / 1 - 17 | Poststr. (Aldrad) | 2 - 12 / |
| Lindemanshof | 6 - 40 / 3 - 67 | Prinzenstr. (Aldrad) | 2 - 70 / 1 - 79 |
| Lohstr. (Vierld) | 2 - 50 / 1 - 45 | Querstr. (A-Wals) | 38 - 44 / 17 - 21 |
| Lore-Agnes-Str. | / 3 - 11 | Reinholdstr. (Vierld) | 10 - 12 / 1 - 7 |
| Losenstr. | 6 - 16 / 5 - 15 | Rheinstr. (A-Wals) | 10 - 16 / 1 - 1 |
| Ludgerusstr. | 8 - 98 / 1 - 99 | Ringstr. (Fahrn) | 2 - 18 / 1 - 17 |
| Lukasstr. | 10 - 48 / | Rudolfstr. (Vierld) | 2 - 62 / 7 - 61 |
| Luwenstr. | 2 - 32 / 1 - 13 | Römerstr. (A-Wals) | 2 - 490 / 1 - 537 |
| Manfredstr. | 2 - 42 / 1 - 37 | Saarbrückener Str. | 2 - 72 / 1 - 67 |
| Marienburger Str. (Obruch) | 2 - 10 / | Sachsenstr. (Vierld) | 2 - 4 / 1 - 11 |
| Marktstr. (Wehfn) | 2 - 56 / 1 - 67 | Sandbergweg | 2 - 90 / |
| Marsstr. | 2 - 16 / 1 - 15 | Schachtstr. (Wehfn) | 2 - 70 / 27 - 33 |
| Maxstr. (Vierld) | 2 - 70 / 1 - 57 | Schiffstr. | 4 - 4 / |
| Memeler Str. | 2 - 62 / 1 - 61 | Schillerstr. (Aldrad) | 2 - 62 / 1 - 63 |
| Menzelstr. (Aldrad) | 2 - 8 / 1 - 5 | Schloßstr. (Aldrad) | 6 - 70 / 1 - 59 |
| Merkurstr. | 6 - 10 / | Schmiedegasse | 2 - 12 / 1 - 19 |
| Meteorstr. | 4 - 6 / | Schmorellstr. | 2 - 26 / 1 - 25 |
| Michaelstr. (Vierld) | 2 - 28 / 1 - 35 | Scholte-Rahm-Str. | 2 - 16 / 1 - 13 |
| Mondstr. | 4 - 12 / 5 - 7 | Scholtenbongert | 2 - 14 / 1 - 11 |
| Neptunstr. | 8 - 24 / 15 - 37 | Schulstr. (A-Wals) | 2 - 130 / 1 - 125 |
| Neunkirchener Str. (Obruch) | 2 - 44 / 1 - 43 | Schwanstr. | 4 - 14 / 1 - 13 |

Verzeichnis der Schulsiegebereiche der Katholischen Grundschulen der Stadt Duisburg

Seite 35 von 44

| | | |
|-----------------------------|-------------|-----------|
| Schützenwiese | 2 - 20 / | 1 - 23 |
| Siebenbürgener Str. | 2 - 12 / | 1 - 19 |
| Sonnenstr. (Aldrad) | 4 - 206 / | 1 - 179 |
| Stauffenbergstr. | 2 - 34 / | 1 - 19 |
| Steinstr. (Obruch) | 2 - 58 / | 1 - 73 |
| Sternstr. (Aldrad) | 2 - 80 / | 1 - 59 |
| Stöckstr. | 4 - 18 / | 5 - 19 |
| Südstr. (Fahm) | 2 - 4 / | 1 - 7 |
| Tannenweg | 2 - 6 / | 1 - 7 |
| Teichstr. | 8 - 48 / | 1 - 45 |
| Teutonenstr. | 2 - 26 / | 1 - 39 |
| Theißelmannstr. | 6 - 44 / | 1 - 45 |
| Theodor-Heuss-Str. (A-Wals) | 228 - 354 / | 219 - 349 |
| Theodorstr. (Vierld) | 2 - 24 / | 1 - 23 |
| Unter dem Bogen | / | 1 - 3 |
| Unter den Kastanien | 6 - 32 / | 1 - 33 |
| Unter den Linden | 2 - 98 / | 1 - 109 |
| Unter den Ulmen (Wehfn) | 4 - 62 / | 1 - 69 |
| Uranusstr. | 4 - 26 / | 3 - 13 |
| Vennbruchstr. | 2 - 28 / | 1 - 21 |
| Vierlindhof | 2 - 16 / | 1 - 17 |
| Vohwinkelshof | 26 - 26 / | 3 - 17 |
| Völklinger Str. (Obruch) | 2 - 44 / | 1 - 29 |
| Waldstr. (Aldrad) | 6 - 50 / | 1 - 53 |
| Walsumer Str. | 2 - 10 / | 13 - 13 |
| Wartenburgstr. | 2 - 82 / | / |
| Watereckstr. (Obruch) | 14 - 42 / | 1 - 5 |
| Weseler Str. | / | 261 - 281 |
| Wilhelm-Leuschner-Str. | 2 - 32 / | / |
| Willy-Bartock-Str. | 4 - 104 / | 5 - 101 |
| Witzlebenstr. | 2 - 20 / | / |
| Wolfgangstr. | 4 - 12 / | 3 - 3 |
| Zillestr. | 2 - 26 / | 1 - 25 |

| | | |
|-----------------------|-----------|---------|
| Zum Alten Mann | 2 - 22 / | 1 - 5 |
| Zum Aufhauen | 4 - 64 / | 3 - 63 |
| Zum Füllort | 2 - 48 / | 11 - 41 |
| Fährmannschule | | |
| Ackerstr. (Baerl) | 4 - 28 / | 1 - 25 |
| Adolfstr. (Hochhd) | 6 - 10 / | 1 - 9 |
| Ahornstr. (A-Hobg) | 2 - 12 / | 1 - 19 |
| Ahrstr. | 2 - 190 / | 1 - 195 |
| Ahrweilerstr. | 2 - 12 / | / |
| Alsumer Str. | 10 - 14 / | 7 - 15 |
| Alte Duisburger Str. | 6 - 6 / | 5 - 15 |
| Alte Ruhrorter Str. | 14 - 56 / | 11 - 59 |
| Altenahrer Str. | 6 - 16 / | 1 - 3 |
| Am Alefskamp | 6 - 86 / | 67 - 83 |
| Am Alten Schacht | 4 - 20 / | 3 - 15 |
| Am Alten Ufer | 2 - 32 / | 1 - 33 |
| Am Beeckbach | 10 - 40 / | 3 - 41 |
| Am Bremmekamp | / | 1 - 5 |
| Am Buchenberg | 2 - 26 / | 1 - 41 |
| Am Eisenbahnbasin | / | 1 - 1 |
| Am Flutgraben | 2 - 54 / | 1 - 23 |
| Am Gorreshof | 6 - 24 / | 5 - 41 |
| Am Grabenacker | 4 - 10 / | 3 - 11 |
| Am Haesenbusch | 2 - 8 / | 1 - 29 |
| Am Hagenbeckshof | 2 - 10 / | 1 - 7 |
| Am Handweiser | 2 - 6 / | 1 - 7 |
| Am Heckmannshof | 24 - 26 / | 21 - 27 |
| Am Heesberg | 4 - 14 / | 1 - 13 |
| Am Hochheider Busch | 2 - 30 / | 5 - 31 |
| Am Hühnerort | / | 29 - 35 |
| Am Kamannshof | 6 - 24 / | 1 - 9 |
| Am Kuhlentfeld | 40 - 54 / | 39 - 49 |

| | | | |
|-------------------------|-------------------|----------------------------|--------------------|
| Am Lohmühlensee | 2 - 8 / 1 - 9 | Bahnstr. (Baerl) | 2 - 12 / 1 - 5 |
| Am Neilenberg | 4 - 56 / | Barbarastr. (Hochhd) | 2 - 18 / 1 - 17 |
| Am Nienhaushof | 2 - 36 / 1 - 35 | Baumstr. (A-Hobg) | 2 - 50 / 7 - 59 |
| Am Nordhafen | 2 - 36 / 3 - 11 | Beim Alten Hebeturm | 22 - 32 / 25 - 31 |
| Am Rosenhügel | 2 - 2 / | Bergiusstr. | 4 - 50 / 1 - 37 |
| Am Rönsbergshof | 6 - 8 / 3 - 17 | Bergmannstr. (Hochhd) | 2 - 32 / 1 - 43 |
| Am Sandberg (Hochhd) | 2 - 28 / 25 - 31 | Bergstr. (Hochhd) | 4 - 20 / 1 - 15 |
| Am Scholtheishof | 2 - 8 / 1 - 11 | Bergstr. (A-Hobg) | 8 - 54 / 7 - 47 |
| Am Westerfeld | 4 - 8 / | Berlakstr. | 2 - 14 / 1 - 3 |
| Amselweg (A-Hobg) | 4 - 12 / 1 - 19 | Bessemerstr. | 4 - 12 / 3 - 11 |
| Amtsgerichtsstr. | 2 - 38 / 1 - 39 | Beukenbergstr. | 2 - 34 / 1 - 45 |
| An der Bleiche | 2 - 44 / 1 - 37 | Birkenstr. (A-Hobg) | 2 - 52 / 3 - 47 |
| An der Brauerei | 2 - 32 / 3 - 39 | Bismarckplatz | 2 - 14 / 1 - 13 |
| An der Hegstiegschwiese | 62 - 62 / 1 - 19 | Bismarckstr. (Hochhd) | 2 - 34 / 1 - 35 |
| An der Heide (A-Hobg) | 2 - 30 / 1 - 29 | Blumenstr. (A-Hobg) | 8 - 22 / 7 - 21 |
| An der Heide (Baerl) | 58 - 60 / 69 - 83 | Blücherstr. (Hochhd) | 8 - 34 / 1 - 25 |
| An der Lohmühle | 2 - 20 / 5 - 17 | Breibergstr. | 2 - 16 / 1 - 19 |
| An der Vogelwiese | 2 - 24 / 1 - 25 | Breite Str. (Hochhd) | 2 - 34 / 1 - 33 |
| Andernacher Str. | 22 - 34 / 1 - 19 | Breslauer Str. (A-Hobg) | 2 - 26 / 1 - 25 |
| Andreas-Hofer-Str. | 2 - 34 / 1 - 41 | Brohler Str. | 22 - 34 / 1 - 19 |
| Apostelstr. | 6 - 84 / 13 - 81 | Bruchstr. (A-Hobg) | 2 - 324 / 5 - 331 |
| Arndtstr. (Laar) | 2 - 66 / 3 - 83 | Bruckhauser Str. | 18 - 100 / 9 - 99 |
| Arndtstr. (A-Hobg) | 4 - 8 / 5 - 7 | Brückenstr. (A-Hobg) | 6 - 22 / 7 - 21 |
| Arnold-Overbeck-Str. | 58 - 66 / 45 - 69 | Buchenallee | / 33 - 35 |
| Asberger Str. (Hochhd) | 2 - 76 / 3 - 95 | Buchenstr. (A-Hobg) | 2 - 28 / 1 - 25 |
| Auf dem Bremmenkamp | 2 - 30 / 1 - 47 | Buchenstr. (Baerl) | 8 - 28 / 1 - 61 |
| Auf dem Driesch | 2 - 16 / 1 - 17 | Burbachstr. | 2 - 32 / 3 - 23 |
| Auf dem Flaskamp | 14 - 26 / 1 - 31 | Bürgermeister-Wendel-Platz | / 1 - 1 |
| Auf der Gest | 2 - 72 / 1 - 77 | Carpstr. | 2 - 34 / 3 - 35 |
| August-Hirsch-Str. | 10 - 14 / 3 - 3 | Charlottenstr. (Hochhd) | 64 - 96 / 51 - 101 |
| Augustastr. (A-Hobg) | 2 - 82 / 1 - 107 | Coupettestr. | 2 - 6 / 1 - 7 |
| Augustastr. (Baerl) | 2 - 20 / 1 - 19 | Dammstr. (A-Hobg) | 50 - 50 / 1 - 65 |
| Austr. | 2 - 30 / 1 - 31 | Dammstr. (Rhrrort) | 2 - 34 / 1 - 33 |

Verzeichnis der Schulinzugsbereiche der Katholischen Grundschulen der Stadt Duisburg

Seite 37 von 44

| | | | | | |
|-------------------------------|----------|---------|----------|--|--|
| Dammstr. (Baerl) | / | 15 - 81 | | | |
| Damschenweg | 24 - 52 | / | 7 - 53 | | |
| Deichstr. (Laar) | 4 - 170 | / | 1 - 55 | | |
| Denkmalsplatz | 4 - 6 | / | 3 - 7 | | |
| Denkmalstr. (Baerl) | / | | 3 - 3 | | |
| Dietrich-Bonhoeffer-Str. | 4 - 16 | / | 5 - 19 | | |
| Dollendorfer Str. | 6 - 16 | / | 1 - 3 | | |
| Dr.-Hammacher-Str. | 2 - 30 | / | 3 - 49 | | |
| Dr.-Kolb-Str. | 2 - 24 | / | 1 - 25 | | |
| Dr.-Rudolf-Sacht/leben-Str. | 4 - 4 | / | 7 - 9 | | |
| Drachenfelsstr. | 2 - 46 | / | 1 - 45 | | |
| Drakestr. | 2 - 22 | / | 1 - 19 | | |
| Duisburger Str.(A-Hobg) | 46 - 442 | / | 47 - 513 | | |
| Dunkerstr. | 4 - 84 | / | 5 - 59 | | |
| Düppelstr. (Hochhd) | 2 - 6 | / | 1 - 5 | | |
| Eberhardstr. (Hochhd) | 2 - 28 | / | 1 - 25 | | |
| Ehrenbreitsteinstr. | 6 - 16 | / | 1 - 3 | | |
| Ehrenstr. | 2 - 100 | / | 3 - 107 | | |
| Eichenstr. (Hochhd) | 2 - 44 | / | 1 - 49 | | |
| Eifelstr. | 2 - 12 | / | 1 - 17 | | |
| Eisenbahnstr. (Rhroort) | 2 - 30 | / | 1 - 31 | | |
| Eisenbahnstr. (A-Hobg) | 2 - 88 | / | 1 - 7 | | |
| Eisenstr. (Hochhd) | 12 - 34 | / | 17 - 39 | | |
| Eligiusstr. | 4 - 10 | / | | | |
| Elisenstr. (Baerl) | 8 - 48 | / | 7 - 67 | | |
| Emma-Hölterhoff-Straße | 4 - 30 | / | | | |
| Emscherhüttenstr. | 2 - 2 | / | 3 - 29 | | |
| Erika-Kröger-Str. | 4 - 68 | / | 13 - 23 | | |
| Erlenstr. (A-Hobg) | 2 - 12 | / | 1 - 17 | | |
| Erpeler Str. | 2 - 8 | / | | | |
| Erzbergerstr. | 4 - 24 | / | 1 - 23 | | |
| Erzstr. (Laar) | 2 - 10 | / | 1 - 3 | | |
| Euskirchener Str. | 2 - 14 | / | | | |
| Ewaldstr. | 2 - 24 | / | 1 - 17 | | |
| Fabrikstr. (Rhroort) | 4 - 52 | / | 1 - 57 | | |
| Feldstr. (A-Hobg) | 6 - 46 | / | 1 - 47 | | |
| Fichtenstr. (Hochhd) | 4 - 12 | / | 5 - 15 | | |
| Flachsstr. | 16 - 22 | / | 19 - 19 | | |
| Fliedeweg | 4 - 8 | / | 3 - 17 | | |
| Flingerstr. | 2 - 30 | / | 1 - 29 | | |
| Florastr. | 8 - 66 | / | 1 - 95 | | |
| Flottenstr. | 4 - 90 | / | 5 - 59 | | |
| Fontanestr. | 6 - 30 | / | 1 - 23 | | |
| Frankenstr. (Beeck) | 12 - 24 | / | 17 - 43 | | |
| Franklinstr. | 4 - 10 | / | 1 - 29 | | |
| Franz-Haniel-Platz | 2 - 10 | / | 1 - 7 | | |
| Franzstr. (Hochhd) | 2 - 114 | / | 1 - 103 | | |
| Friedenstr. (A-Hobg) | 2 - 22 | / | 3 - 23 | | |
| Friedhofsallee | 98 - 152 | / | 5 - 131 | | |
| Friedhofstr. | 2 - 82 | / | 35 - 75 | | |
| Friedrich-Ebert-Str. (Laar) | 2 - 438 | / | 1 - 413 | | |
| Friedrich-Ebert-Str. (Hochhd) | 20 - 84 | / | 15 - 89 | | |
| Friedrichsplatz | 2 - 4 | / | 1 - 5 | | |
| Friedrichstr. (A-Hobg) | 4 - 16 | / | 3 - 59 | | |
| Friesenplatz | / | | 1 - 3 | | |
| Friesenstr. | 2 - 22 | / | 1 - 19 | | |
| Fuldastr. (A-Hobg) | 2 - 14 | / | 1 - 17 | | |
| Fürst-Bismarck-Str. | 2 - 44 | / | 1 - 25 | | |
| Gabelsbergerstr. (A-Hobg) | 18 - 36 | / | 25 - 31 | | |
| Gartenstr. (A-Hobg) | 6 - 52 | / | 5 - 41 | | |
| Gemünder Str. | 2 - 14 | / | 11 - 11 | | |
| Gerdtweg | / | | 9 - 29 | | |
| Geststr. | 2 - 44 | / | 1 - 43 | | |
| Gildenstr. | 2 - 16 | / | 1 - 13 | | |
| Ginsterweg (Baerl) | 2 - 24 | / | 3 - 17 | | |
| Glückaufstr. (Hochhd) | 2 - 10 | / | | | |

| | | | |
|---------------------------|----------------------|---------------------------|---------------------|
| Glückstr. | 2 - 2 / 1 - 9 | Herzogstr. (Beeck) | 4 - 26 / 9 - 27 |
| Godesberger Str. | / 1 - 1 | Hochfeldstr. (A-Hobg) | 2 - 134 / 5 - 115 |
| Goekingkstr. | 14 - 60 / 1 - 65 | Hoffsche Str. | 60 - 266 / 3 - 5 |
| Goetheplatz (A-Hobg) | 2 - 2 / 1 - 1 | Hofstr. (Baerl) | 2 - 6 / 3 - 15 |
| Gotenstr. (Beeck) | 72 - 94 / 75 - 87 | Holunderweg | 2 - 6 / 1 - 3 |
| Grafenwerther Str. | 4 - 48 / 35 - 49 | Homberger Str. (Rhort) | 2 - 6 / 3 - 17 |
| Grafschafter Str. | 2 - 230 / 1 - 201 | Hopfenstr. (A-Hobg) | 2 - 16 / 1 - 21 |
| Grenzstr. (Hochhd) | 178 - 186 / 19 - 193 | Hopfenstr. (Beeck) | 2 - 2 / |
| Gustav-Sander-Platz | / 1 - 1 | Hubertushof | 2 - 16 / 1 - 15 |
| Gärtnerstr. (Baerl) | 8 - 36 / 9 - 29 | Hubertusplatz | 2 - 12 / 1 - 11 |
| Hafenstr. (A-Hobg) | 4 - 28 / 1 - 23 | Hubertusstr. (Baerl) | 2 - 30 / 3 - 31 |
| Hafenstr. (Rhort) | 2 - 120 / 3 - 69 | Hubertusstr. (A-Hobg) | 4 - 8 / 1 - 45 |
| Halener Str. | 18 - 150 / 5 - 121 | Humboldtstr. (A-Hobg) | 2 - 14 / 1 - 13 |
| Hanielstr. (Hochhd) | 36 - 52 / 9 - 27 | Hunsrückweg | 2 - 10 / |
| Hanielstr. (Rhort) | 2 - 16 / 1 - 7 | Husemannstr. | 18 - 18 / 1 - 85 |
| Hardenbergstr. (Hochhd) | 2 - 50 / 1 - 23 | Hüttenstr. (Hochhd) | 2 - 18 / 1 - 19 |
| Harmoniestr. | 2 - 60 / 1 - 75 | Im Bremlenkamp (Beeck) | 2 - 30 / 1 - 33 |
| Haselweg | 6 - 28 / 3 - 43 | Im Buschhuck | 2 - 8 / 1 - 3 |
| Hattropstr. | / 117 - 127 | Im Eggenkamp | 2 - 70 / 13 - 71 |
| Haus-Knipp-Str. | 2 - 56 / 1 - 57 | Im Freihafen | 2 - 14 / 9 - 9 |
| Hedwigstr. (Hochhd) | 2 - 70 / 1 - 83 | Im Grünen Winkel (A-Hobg) | 2 - 40 / 1 - 73 |
| Heesbergstr. | 6 - 74 / 1 - 57 | Im Hasenkamp | 2 - 10 / 1 - 9 |
| Hegentweg | 10 - 10 / 3 - 3 | Im Wiesengrund (A-Hobg) | 2 - 16 / 1 - 25 |
| Hegstiege | 18 - 34 / 5 - 7 | Im Wohndorf | 2 - 4 / 1 - 3 |
| Heideweg (A-Hobg) | 4 - 20 / 1 - 27 | Imbuschstr. | 2 - 10 / |
| Heimersheimer Str. | 2 - 20 / 1 - 15 | In den Haesen | 58 - 106 / 55 - 121 |
| Heinrich-Becker-Str. | 2 - 8 / 1 - 7 | Jahnstr. (Laar) | 4 - 64 / 1 - 67 |
| Heinrich-Kerlen-Str. | 2 - 26 / 3 - 25 | Jahnstr. (Hochhd) | 2 - 26 / 1 - 17 |
| Heinrichstr. (A-Hobg) | 4 - 16 / 1 - 17 | Jakob-Schroer-Str. | 4 - 24 / 17 - 17 |
| Heisterbacher Str. | / 1 - 17 | Johannenhof | 2 - 100 / 1 - 99 |
| Heistershof | / 1 - 3 | Johannisstr. (A-Hobg) | 2 - 48 / 3 - 29 |
| Helmholtzstr. | 28 - 28 / 23 - 29 | Johannisstr. (Beeck) | 2 - 24 / 5 - 31 |
| Hermann-Löns-Str. (Baerl) | 2 - 74 / 1 - 39 | Jordingstr. | 2 - 6 / 1 - 11 |

Verzeichnis der Schulinzugsbereiche der Katholischen Grundschulen der Stadt Duisburg

| | | | | | | | |
|------------------------------|----------|---|---------|--------------------------|---------|---|----------|
| Jägerstr. (A-Hobg) | 2 - 16 | / | 1 - 11 | Laarer Str. | 36 - 36 | / | |
| Kaiserstr. (A-Hobg) | 6 - 16 | / | 1 - 31 | Lahnstr. (A-Hobg) | 2 - 6 | / | 1 - 5 |
| Kantstr. (Baerl) | 2 - 10 | / | 3 - 13 | Landwehrstr. | 6 - 86 | / | 5 - 89 |
| Kantstr. (A-Hobg) | 6 - 28 | / | 5 - 23 | Lange Kamp | 2 - 74 | / | 3 - 77 |
| Kanzlerstr. | 2 - 62 | / | 1 - 61 | Lauerstr. | 12 - 86 | / | 23 - 79 |
| Kapellstr. | 2 - 10 | / | 9 - 17 | Lehnhofstr. | 2 - 14 | / | 1 - 21 |
| Karl-Albert-Str. | 4 - 50 | / | 1 - 31 | Leibnizstr. | 2 - 28 | / | 3 - 31 |
| Karlsplatz | 2 - 4 | / | 1 - 3 | Lessingstr. (A-Hobg) | 4 - 12 | / | 1 - 15 |
| Karlstr. (Rhroort) | 4 - 44 | / | 1 - 77 | Lierheggenstr. | 2 - 42 | / | 1 - 51 |
| Karlstr. (Baerl) | 4 - 10 | / | 1 - 89 | Lilienstr. (Hochhd) | 2 - 20 | / | 3 - 3 |
| Karlstr. (A-Hobg) | 2 - 14 | / | 1 - 17 | Lindekum | 2 - 24 | / | 3 - 9 |
| Karolingerstr. | 2 - 38 | / | 1 - 33 | Lindenstr. (Hochhd) | 40 - 72 | / | 23 - 101 |
| Kasteelstr. | 2 - 10 | / | 1 - 9 | Lothringer Str. (A-Hobg) | 6 - 34 | / | 1 - 53 |
| Kastellstr. | 2 - 16 | / | 3 - 11 | Luisenstr. (Rhroort) | 4 - 32 | / | 1 - 25 |
| Kiefernstr. (A-Hobg) | 2 - 6 | / | 1 - 3 | Luisenstr. (Hochhd) | 2 - 116 | / | 1 - 115 |
| Kiffward | 20 - 66 | / | | Löwenburgstr. | 2 - 100 | / | 1 - 91 |
| Kirchstr. (A-Hobg) | 10 - 164 | / | 1 - 231 | Magdalenenstr. | 2 - 28 | / | 1 - 31 |
| Knappenstr. (A-Hobg) | 2 - 24 | / | 1 - 13 | Malstattstr. | 2 - 8 | / | 1 - 7 |
| Koblener Ring | 2 - 58 | / | 1 - 19 | Margarethenstr. (A-Hobg) | 2 - 74 | / | 1 - 77 |
| Kohleninsel | | / | 5 - 5 | Marienstr. (A-Hobg) | 2 - 32 | / | 1 - 31 |
| Kohlenstr. (Baerl) | 8 - 28 | / | 11 - 25 | Marktplatz (Beeck) | 4 - 20 | / | 1 - 19 |
| Krausstr. | | / | 1 - 67 | Marktplatz (Hochhd) | | / | 1 - 3 |
| Kreisstr. | | / | 1 - 7 | Marktstr. (A-Hobg) | 32 - 52 | / | 45 - 51 |
| Kreuzstr. (Hochhd) | 6 - 56 | / | 3 - 47 | Mauerstr. (Hochhd) | 2 - 32 | / | 1 - 29 |
| Kreuzstr. (Baerl) | 2 - 18 | / | 3 - 15 | Mayener Str. | | / | 1 - 17 |
| Kronenstr. (Hochhd) | 2 - 84 | / | 1 - 73 | Meerbergstr. | 8 - 70 | / | |
| Krummbeeckstr. | 2 - 4 | / | 1 - 5 | Mehlemer Str. | 22 - 34 | / | 5 - 19 |
| Krusestr. | 12 - 42 | / | 3 - 43 | Mercatorinsel | 18 - 36 | / | 37 - 53 |
| König-Friedrich-Wilhelm-Str. | 4 - 60 | / | 3 - 43 | Milchstr. | 4 - 32 | / | 5 - 5 |
| Königsberger Str. (A-Hobg) | 2 - 2 | / | 1 - 11 | Mispelkampshuck | 20 - 24 | / | 21 - 23 |
| Königstr. (A-Hobg) | 2 - 92 | / | 7 - 79 | Mittelstr. (A-Hobg) | 2 - 36 | / | 1 - 39 |
| Königswinterstr. | | / | 1 - 9 | Moerser Str. (A-Hobg) | 2 - 334 | / | 1 - 339 |
| Laakmannsfeld | 50 - 50 | / | 85 - 85 | Moltkeplatz | 2 - 4 | / | 1 - 5 |

Verzeichnis der Schuleinzugsbereiche der Katholischen Grundschulen der Stadt Duisburg

| | | | |
|-----------------------|--------------------|--------------------------------|-----------------------|
| Monschauer Str. | 2 - 62 / 1 - 91 | Poststr. (Hochhd) | 2 - 80 / 3 - 77 |
| Möhlenkampstr. | 4 - 110 / 1 - 75 | Pothmannstr. | 4 - 12 / 3 - 13 |
| Möllershofstr. | 2 - 24 / | Prinz-Friedrich-Karl-Str. | / 1 - 27 |
| Mühlenfelder Str. | 2 - 2 / 31 - 31 | Prinz-Heinrich-Str. | 4 - 10 / 1 - 13 |
| Mühlenstr. (A-Hobg) | 2 - 86 / 1 - 79 | Prinzenstr. (Hochhd) | 2 - 116 / 3 - 119 |
| Mühlenstr. (Baerl) | 2 - 24 / 1 - 29 | Querstr. (Baerl) | 4 - 12 / 1 - 7 |
| Münstereifeler Str. | 6 - 24 / 1 - 3 | Reitweg | 68 - 162 / 69 - 163 |
| Neanderstr. | 2 - 144 / 1 - 145 | Remagener Str. | 2 - 4 / |
| Neuenahrer Str. | 2 - 8 / 1 - 7 | Rheinallee | 2 - 16 / 3 - 17 |
| Neumarkt | 2 - 20 / 1 - 23 | Rheinanlagen | 6 - 12 / 7 - 13 |
| Niederhalener Dorfweg | 2 - 4 / 1 - 3 | Rheinbacher Str. | 6 - 24 / 1 - 13 |
| Niedermerdinger Str. | 22 - 34 / 1 - 19 | Rheinbrückenstr. | / 1 - 5 |
| Nonnenwerther Str. | / 11 - 11 | Rheindeichstr. | 18 - 120 / 57 - 215 |
| Odenwaldstr. (A-Hobg) | 2 - 26 / 1 - 27 | Rheinpreußenstr. | 30 - 190 / 33 - 103 |
| Ölbergstr. | 4 - 34 / 3 - 41 | Rheinstr. (A-Hobg) | 6 - 32 / 5 - 43 |
| Ölinsel | 2 - 4 / 27 - 29 | Rheinstr. (Laar) | 22 - 62 / 47 - 77 |
| Orsoyer Allee | / 45 - 121 | Rhöndorfer Str. | 2 - 6 / |
| Orsoyer Str. (Baerl) | 4 - 34 / 3 - 33 | Richard-Hindorf-Platz | 2 - 6 / 1 - 1 |
| Ostackerweg | 8 - 52 / 1 - 57 | Richard-Wagner-Str. (A-Hobg) | 2 - 10 / 1 - 11 |
| Oststr. (A-Hobg) | 2 - 8 / 1 - 1 | Riedweg (Baerl) | 2 - 8 / 9 - 9 |
| Ottostr. (Hochhd) | 18 - 196 / 1 - 195 | Rolandseckplatz | / 3 - 5 |
| Panderstr. | 2 - 52 / 3 - 39 | Rolandstr. (Hochhd) | 8 - 36 / 1 - 37 |
| Papiermühlenstr. | 60 - 86 / | Roonstr. (A-Hobg) | 2 - 24 / 1 - 35 |
| Parallelstr. (A-Hobg) | 2 - 4 / 17 - 17 | Rosenstr. (Hochhd) | 2 - 56 / 1 - 45 |
| Parkweg | 2 - 2 / 5 - 13 | Ruhestr. | 2 - 4 / |
| Paschmannstr. | 2 - 4 / 1 - 5 | Ruhrorter Str. (Rhrotr/Ksslfd) | 158 - 158 / 163 - 195 |
| Pattbergstr. | 2 - 10 / 1 - 17 | Ruhrorter Str. (A-Hobg) | 8 - 44 / 1 - 13 |
| Paula-Echter-Str. | 2 - 68 / 1 - 49 | Römerstr. (Baerl) | 818 - 818 / |
| Paßstr. | 6 - 44 / 1 - 41 | Saarstr. (A-Hobg) | 48 - 134 / 57 - 135 |
| Petersbergstr. | 2 - 40 / 1 - 41 | Sachsenstr. (Beeck) | 2 - 10 / 1 - 7 |
| Peterstr. (A-Hobg) | 8 - 10 / | Sandbrück | 2 - 4 / 1 - 3 |
| Pionierstr. | 2 - 18 / 1 - 23 | Sandstr. (Hochhd) | 4 - 146 / 127 - 159 |
| Pontwert | 30 - 50 / 11 - 47 | Sardmannsbruchweg | 8 - 10 / |

Verzeichnis der Schulinzugsbereiche der Katholischen Grundschulen der Stadt Duisburg

| | | | |
|--------------------------|-----------------------|---------------------------|--------------------|
| Scharnhorststr. (Hochhd) | 2 - 10 / 1 - 11 | Stock-und-Hausmann-Str. | 2 - 16 / |
| Schellenstr. | 2 - 4 / 1 - 19 | Stockumer Str. | 2 - 38 / 1 - 23 |
| Scherpenberger Str. | 118 - 132 / | Stolze-Schrey-Str. | 6 - 10 / 1 - 3 |
| Schifferheimstr. | 2 - 6 / 3 - 13 | Südstr. (Hochhd) | 2 - 22 / 1 - 61 |
| Schifferstieg | / 1 - 1 | Talstr. (Beeck) | 2 - 38 / 7 - 35 |
| Schilleranlage | 200 - 200 / 181 - 217 | Tannenhof | 2 - 10 / 1 - 7 |
| Schillerstr. (A-Hobg) | 2 - 162 / 7 - 165 | Tannenstr. (Hochhd) | 2 - 18 / 1 - 35 |
| Schillstr. | 2 - 76 / 3 - 71 | Taususweg | 2 - 18 / 1 - 9 |
| Schleiermacherstr. | 2 - 20 / 1 - 31 | Theo-Barkowski-Platz | / 1 - 1 |
| Schlotweg | 2 - 20 / 5 - 9 | Thomasstr. (Laar) | 10 - 22 / 1 - 39 |
| Schlägelstr. | 18 - 42 / 9 - 19 | Tulpenstr. (Hochhd) | 2 - 16 / 1 - 11 |
| Schmiedestr. (A-Hobg) | 2 - 8 / 1 - 3 | Turmstr. (Laar) | 8 - 42 / 1 - 37 |
| Scholtenhofstr. | 2 - 18 / 1 - 13 | Uetelsheimer Weg (Baerl) | 4 - 4 / 3 - 3 |
| Schrottinsel | 10 - 10 / | Uetelsheimer Weg (A-Hobg) | 2 - 124 / 39 - 121 |
| Schuirkamp | 14 - 40 / 5 - 41 | Uferstr. (A-Hobg) | 6 - 10 / 5 - 9 |
| Schulstr. (A-Hobg) | 6 - 24 / 3 - 31 | Ulmenstr. (A-Hobg) | 2 - 20 / 1 - 21 |
| Schulstr. (Baerl) | 2 - 158 / 1 - 155 | Varziner Str. (Hochhd) | 2 - 184 / 1 - 189 |
| Schwarzwaldweg | 2 - 12 / 1 - 23 | Viehsteg | / 101 - 101 |
| Schönhausener Str. | / 1 - 11 | Viktoriastr. (A-Hobg) | 2 - 46 / 3 - 43 |
| Sedanstr. (Hochhd) | 102 - 114 / 91 - 117 | Vinckeufer | 6 - 16 / 1 - 17 |
| Seydlitzstr. (Hochhd) | 2 - 4 / 1 - 3 | Vinckeweg | 2 - 30 / 1 - 29 |
| Siebengebirgsstr. | 2 - 40 / 1 - 39 | Vogelsbergstr. | 2 - 6 / |
| Sinziger Str. | 2 - 16 / 1 - 19 | Vohwinkelstr. | / 103 - 107 |
| Spannagelstr. | 2 - 6 / 1 - 7 | Voßbuschstr. | 8 - 12 / 35 - 35 |
| Spatenstr. | 2 - 32 / 1 - 33 | Waldstr. (Hochhd) | 2 - 20 / 3 - 17 |
| Spessartweg | 2 - 10 / 1 - 21 | Waldstr. (Baerl) | 2 - 20 / 1 - 25 |
| Stahlinsel | 14 - 30 / 9 - 15 | Wainußweg | 6 - 26 / 5 - 21 |
| Stahlstr. (U-Mdr) | 40 - 40 / | Walporzheimer Str. | 2 - 82 / 1 - 123 |
| Steigerstr. (Hochhd) | 4 - 16 / 19 - 19 | Wandjesstr. | / 1 - 15 |
| Steinschenstr. | 2 - 14 / 3 - 5 | Wattstr. | 2 - 6 / 1 - 11 |
| Steinstr. (A-Hobg) | 12 - 12 / | Weidenstr. | 2 - 24 / 3 - 17 |
| Stepelsche Str. | 4 - 80 / 75 - 81 | Weinhagenstr. | 6 - 30 / 1 - 27 |
| Sternstr. (Hochhd) | 2 - 34 / 13 - 39 | Weikenbergstr. | 2 - 16 / 1 - 29 |

| | | | | | | |
|---------------------------------|---------|---|---------|----------------------|-----------|-------------|
| Werkstr. | 2 - 12 | / | 5 - 7 | Beerenstr. | / | 5 - 49 |
| Wernerstr. (A-Hobg) | / | / | 3 - 23 | Bennostr. | 2 - 28 | / 1 - 27 |
| Werntgenstr. | 4 - 20 | / | 1 - 9 | Bergmannsplatz | 2 - 26 | / 1 - 27 |
| Werrastr. (A-Hobg) | 2 - 10 | / | 1 - 11 | Biefangstr. | 2 - 8 | / 3 - 75 |
| Werthstr. | 12 - 74 | / | 11 - 83 | Biesenwiese | 6 - 58 | / 1 - 69 |
| Weserstr. (A-Hobg) | 2 - 16 | / | 1 - 15 | Bochumer Weg | 4 - 12 | / 5 - 23 |
| Westerwaldweg | 4 - 22 | / | 1 - 15 | Bodoweg | 2 - 32 | / 5 - 25 |
| Weststr. | 4 - 76 | / | 21 - 77 | Borussiastr. | 2 - 80 | / 5 - 61 |
| Wiesenstr. (A-Hobg) | 2 - 10 | / | 5 - 11 | Breite Erlen | / | / 7 - 17 |
| Wiesenstr. (Baerl) | 2 - 14 | / | 3 - 23 | Brunostr. | 4 - 24 | / 7 - 23 |
| Wilhelmallee | 12 - 56 | / | 29 - 57 | Buschhauser Str. | 10 - 62 | / 59 - 63 |
| Wilhelmstr. (A-Hobg) | 4 - 160 | / | 1 - 69 | Coburger Str. | 4 - 28 | / 7 - 21 |
| Windmühlenstr. (Beeck) | / | / | 37 - 39 | Dahlbuschstr. | 2 - 8 | / 1 - 7 |
| Woltershofer Str. | 2 - 16 | / | 1 - 15 | Daimlerstr. | 2 - 6 | / 1 - 3 |
| Wygertstr. | 8 - 20 | / | 1 - 17 | Eisenkamp | 2 - 38 | / 1 - 37 |
| Zechenstr. (A-Hobg) | 2 - 68 | / | / | Emscherwiese | 2 - 22 | / 3 - 17 |
| Ziegelweg | 2 - 10 | / | 3 - 5 | Erhardstr. | / | / 9 - 57 |
| Ziethenstr. (Hochhd) | 2 - 32 | / | 1 - 31 | Erlanger Str. | 10 - 124 | / 11 - 83 |
| Zollstr. | 4 - 40 | / | 9 - 27 | Fiskusstr. | 2 - 212 | / 1 - 207 |
| Zum Baerler Busch | 4 - 40 | / | 3 - 35 | Frauenwiese | 2 - 48 | / 1 - 21 |
| Zum Container-Terminal | 4 - 4 | / | 1 - 1 | Freiburger Str. | 2 - 56 | / 1 - 51 |
| Zum Dachsberg | 2 - 50 | / | 11 - 29 | Freundstr. | 6 - 42 | / 3 - 29 |
| Zwinglistr. | 2 - 20 | / | 1 - 23 | Georg-Simon-Ohm-Str. | 2 - 84 | / 3 - 25 |
| Schule am Bergmannsplatz | | | | Germaniastr. | 14 - 60 | / 37 - 61 |
| Adamstr. | 14 - 24 | / | 7 - 29 | Geroldstr. | 6 - 8 | / 1 - 3 |
| Albert-Einstein-Str. | 2 - 28 | / | 1 - 25 | Gudrunstr. (Neumhl) | 2 - 40 | / 1 - 41 |
| Alexstr. | 8 - 88 | / | 21 - 97 | Göttinger Weg | 6 - 18 | / 5 - 13 |
| Almastr. | 2 - 14 | / | / | Hagelkreuzstr. | 190 - 260 | / 191 - 261 |
| Am Atropshof | 4 - 4 | / | / | Haldenstr. | / | / 139 - 141 |
| Am Kreyenbergshof | 2 - 120 | / | 1 - 131 | Halfmannspfad | 4 - 20 | / 1 - 45 |
| Am Sandberg (Neumhl) | 4 - 4 | / | / | Halfmannstr. | 114 - 126 | / 113 - 145 |
| Ardesstr. | 2 - 82 | / | 1 - 73 | Hannibalstr. | 2 - 10 | / 1 - 11 |
| | | | | Herkulesstr. | 2 - 10 | / 1 - 11 |

Verzeichnis der Schulinzugsbereiche der Katholischen Grundschulen der Stadt Duisburg

Seite 43 von 44

| | | | |
|------------------------|-----------------------|------------------------|-------------------|
| Hiberniastr. | 4 - 12 / 1 - 17 | Salzmannstr. | 6 - 10 / 1 - 5 |
| Hiltgenstr. | 2 - 16 / 1 - 19 | Schlachthofstr. | 52 - 140 / |
| Holtener Str. (Neumhl) | 146 - 396 / 187 - 407 | Schweriner Str. | 2 - 2 / |
| Hülskathstr. | 54 - 54 / | Schönebeckstr. | 2 - 14 / 1 - 17 |
| Hüskenbusch | 2 - 10 / 3 - 17 | Stuttgarter Str. | 4 - 22 / 3 - 3 |
| Im Heidelberger Winkel | 10 - 44 / 1 - 65 | Temminghovenstr. | 2 - 34 / 1 - 43 |
| Kaiser-Friedrich-Str. | 238 - 390 / 231 - 397 | Tiefe Weide | 2 - 12 / 1 - 5 |
| Kaspersfeld | 4 - 18 / 1 - 19 | Tübinger Weg | 6 - 20 / 1 - 21 |
| Katernmannstr. | 10 - 16 / 1 - 23 | Untere Holtener Str. | 2 - 24 / 7 - 19 |
| Konrad-Adenauer-Ring | 4 - 30 / 3 - 25 | Usedomstr. | 2 - 24 / 1 - 17 |
| Lehrerstr. | 2 - 78 / 1 - 81 | Viktorstr. | 6 - 10 / 1 - 9 |
| Lindgensstr. | 24 - 44 / 21 - 47 | Waldecker Str. | 2 - 152 / 1 - 127 |
| Lindnerstr. | 8 - 36 / 19 - 33 | Werner-Heisenberg-Str. | 2 - 28 / 1 - 1 |
| Lise-Meitner-Str. | 2 - 38 / 1 - 9 | Wichernstr. | 4 - 40 / 1 - 5 |
| Lörracher Str. | 2 - 8 / | Wiener Str. | 60 - 60 / 1 - 5 |
| Marburger Str. | 36 - 40 / 5 - 51 | Winnigstr. | 12 - 40 / 3 - 39 |
| Max-Planck-Str. | 2 - 84 / 1 - 75 | Wittbachstr. | 4 - 38 / 9 - 33 |
| Max-von-Laue-Str. | 10 - 22 / 1 - 59 | Wittbruchstr. | 2 - 62 / 11 - 31 |
| Neuhausweg | 12 - 112 / 1 - 129 | Wittenberger Str. | 40 - 64 / 15 - 73 |
| Obere Holtener Str. | 2 - 134 / 1 - 135 | Wittmannstr. | 2 - 6 / 1 - 25 |
| Obere Sterkrader Str. | 16 - 194 / 15 - 201 | Wolframstr. | 2 - 60 / 15 - 47 |
| Obermarxloher Str. | 2 - 26 / | Wollinstr. | 2 - 8 / 1 - 9 |
| Oppenkampstr. | 2 - 18 / 1 - 17 | | |
| Otto-Hahn-Str. | 2 - 94 / 1 - 89 | | |
| Plutostr. | 2 - 16 / 1 - 17 | | |
| Prinz-Regent-Str. | 42 - 60 / 27 - 55 | | |
| Prosperstr. | 2 - 18 / 1 - 15 | | |
| Radbodstr. | 8 - 12 / 7 - 9 | | |
| Richardstr. | 2 - 28 / 5 - 29 | | |
| Rohrstr. | 8 - 40 / | | |
| Rolandstr. (Neumhl) | 2 - 2 / 1 - 5 | | |
| Runde Hecken | 2 - 40 / 1 - 23 | | |
| Rügenstr. | 2 - 54 / 11 - 49 | | |

Verzeichnis der Schulsiegebiete der Katholischen Grundschulen der Stadt Duisburg

Seite 44 von 44

Bekanntmachung über die öffentliche Auslegung der Teilaufhebung Nr. 1276 -Röttgersbach- „Im ZebraPark“ des Bebauungsplans Nr. 687 -Hamborn-, des Durchführungsplanes Nr. 282 und des Fluchtlinienplanes Nr. 114 Bl. 2 gemäß § 3 Absatz 2 des Baugesetzbuches (BauGB) i. V. m. § 3 Planungssicherstellungsgesetz

Der Rat der Stadt hat in seiner Sitzung am 25.11.2021 folgende Beschlüsse gefasst:

1. Der Entwurf der Teilaufhebung Nr. 1276 -Röttgersbach- „Im ZebraPark“ wird mit der Begründung beschlossen.
2. Dieser Entwurf der Teilaufhebung Nr. 1276 -Röttgersbach- „Im ZebraPark“ ist einschließlich seiner Begründung und den wesentlichen, bereits vorliegenden umweltbezogenen Stellungnahmen gemäß § 3 Abs. 2 BauGB auf die Dauer von sechs Wochen öffentlich auszulegen.

Ziel der Teilaufhebung Nr. 1276 -Röttgersbach- „Im ZebraPark“ ist die Rücknahme des in der Mitte des Bebauungsplans Nr. 687 gelegenen Sondergebiets (SO) – Großflächige Einzelhandelsbetriebe, Baumarkt/ Gartencenter, Möbelmarkt/Einrichtungsmarkt, Kfz-Fachmarkt. Im Zuge dieser Teilaufhebung müssen auch der Durchführungsplan Nr. 282 und der Fluchtlinienplan Nr. 114 Bl. 2 aufgehoben werden. In der Folge ist die Fläche nach § 34 Abs. 2 BauGB i. V. m. § 8 BauNVO als Gewerbegebiet (GE) zu beurteilen.

Der Entwurf der Teilaufhebung Nr. 1276 -Röttgersbach- „Im ZebraPark“ für einen Bereich zwischen der Straße Im Holtkamp im Norden, den Gewerbegebieten entlang der Schlachthofstraße im Osten, den Schienenanlagen im Süden und dem Betriebshof der Wirtschaftsbetriebe Duisburg im Westen kann mit der Begründung einschließlich des Umweltberichts in der Zeit vom 31.01.2022 bis 16.03.2022 einschließlich im Internet unter www.duisburg.de/bauleitplanung öffentlich eingesehen werden.

Als zusätzliches Informationsangebot gem. § 3 Abs. 2 Planungssicherstellungsgesetz

können die Planunterlagen beim Amt für Stadtentwicklung und Projektmanagement, Stadthaus, Friedrich-Albert-Lange-Platz 7, Eingang Moselstraße, 47051 Duisburg, eingesehen werden. Aufgrund der pandemischen Situation durch COVID-19 ergeben sich auch Auswirkungen auf die Stadt Duisburg. Insofern sind Termine zur Einsichtnahme telefonisch montags bis donnerstags von 8:00 bis 12:00 Uhr und von 13:00 bis 16:00 Uhr sowie freitags von 8:00 bis 14:00 Uhr (mit Ausnahme der Betriebsschließung am 28.02.2022) unter den am Ende des Bekanntmachungstextes aufgeführten Kontaktdaten innerhalb der Auslegungsfrist individuell zu vereinbaren.

Eine allumfassende Einsichtnahme in das Bauleitplanverfahren und dessen Auswirkungen ist aufgrund seiner Kompaktheit innerhalb der gesetzlich vorgesehenen Auslegungsfrist möglich.

Aufgrund der pandemischen Situation durch COVID-19 ist die Auslegungsfrist hier gemäß § 3 Abs. 2 BauGB um zwei Wochen ausgedehnt.

Während der Auslegungsfrist können Stellungnahmen sowohl beim Oberbürgermeister der Stadt Duisburg, zweckmäßigerweise beim Amt für Stadtentwicklung und Projektmanagement, als auch per Email (Email-Adresse am Ende des Bekanntmachungstextes) abgegeben werden. Stellungnahmen, die nicht rechtzeitig abgegeben werden, können bei der Beschlussfassung über den Bebauungsplan unberücksichtigt bleiben, sofern die Stadt Duisburg deren Inhalt nicht kannte oder nicht hätte kennen müssen und deren Inhalt für die Rechtmäßigkeit des Bebauungsplanes nicht von Bedeutung ist.

Auskünfte können nur telefonisch montags bis donnerstags von 8:00 bis 12:00 Uhr und von 13:00 bis 16:00 Uhr sowie freitags von 8:00 bis 14:00 Uhr unter den am Ende des Bekanntmachungstextes aufgeführten Kontaktdaten oder nach vorheriger Terminabsprache erteilt werden.

Neben dem Bebauungsplan sowie der Flächennutzungsplan-Änderung und den Begründungen können die nach Einschätzung der Gemeinde wesentlichen bereits

vorliegenden umweltbezogenen Stellungnahmen sowie Informationen nur im Internet oder nach vorheriger Terminabsprache eingesehen werden.

Umweltbezogene Informationen sind gemäß folgender tabellarischer Aufstellung verfügbar. Es handelt sich dabei um Informationen aus:

- Dem Umweltbericht (Begründung/Teil B) zur Teilaufhebung Nr. 1276 -Röttgersbach- „Im ZebraPark“. Der Umweltbericht enthält Bestandsaufnahmen, Prognosen und Maßnahmen bezogen auf die Schutzgüter und eventuelle Wechselwirkungen zwischen den Schutzgütern.
- Fachgutachten oder Untersuchungen, die sich auf das Teilaufhebungsgebiet beziehen und in der Begründungen zur Teilaufhebung mit vollständigen Bezeichnungen aufgeführt sind (in der folgenden Tabelle: „Fachgutachten“)
- Stellungnahmen von Behörden aus der Beteiligung gemäß § 4 Abs. 1 BauGB (in der folgenden Tabelle: „Behördenstimmungen“)
- Stellungnahmen von sonstigen Trägern öffentlicher Belange aus der Beteiligung gemäß § 4 Abs. 1 BauGB (in der folgenden Tabelle: „Fachliche Stellungnahmen“)



| Thema | Verfügbare umweltbezogene Stellungnahmen und Informationen | Art der Stellungnahmen/ Informationen/Urheber |
|--|--|---|
| Tiere, Artenschutz, biologische Vielfalt | - Tiere und Arten gemäß Bestandsaufnahme und Prognose - Maßnahmen (z.B. CEF) | Umweltbericht |
| | - Erfasste Arten - Maßnahmen (z.B. CEF) | Fachgutachten: - Artenschutz-Fachbeitrag, 2021 |
| | - Anregung zur Durchführung eines Artenschutzgutachtens | Behördenstimmungen |
| Pflanzen, Biotope, biologische Vielfalt | - Pflanzen und Biotope gemäß Bestandsaufnahme und Prognose | Umweltbericht |
| Fläche, Flächeninanspruchnahme | - Flächentyp gemäß Bestandsaufnahme und Prognose - Flächenrecycling, Innenentwicklung, Arrondierung | Umweltbericht |
| Boden, schützenswerte Böden, Bodenverunreinigungen | - Bodenaufbau und -qualität gemäß Bestandsaufnahme und Prognose - Geologie, schützenswerte Böden, Bodenverunreinigungen | Umweltbericht |
| Wasser | - Oberflächengewässer, Grundwasser, Regenwasser, Abwässer gemäß Bestandsaufnahme und Prognose - Hydrogeologie, Grundwasserfließrichtung, Regenwassermanagement, Vorflut | Umweltbericht |
| | - Hinweise zum Hochwasserschutz, Abwassersystem und der Regenwasserbewirtschaftung | Fachliche Stimmungen |
| Klima, Luft, Gerüche, Energienutzung | - Klima, Luftgüte gemäß Bestandsaufnahme und Prognose - Klimatopie, Luftleitbahnen, Luftbelastungen, emissionsarme Energieerzeugung, Klimakonzept | Umweltbericht |
| | - Anregung zur Erstellung einer Geruchsvorbelastung | Behördenstimmungen |
| Verkehr | - Verkehrssituation und -belastung gemäß Bestandsaufnahme und Prognose | Umweltbericht |
| | - Hinweise zur Entbehrlichkeit eines Verkehrsgutachtens | Behördenstimmungen |
| Schall (Verkehrslärm, Gewerbelärm) | - Erzeugung und Betroffenheit von bzw. durch Schall gemäß Bestandsaufnahme und Prognose | Umweltbericht |
| | - Anregung zur Erstellung einer Lärmprognose | Behördenstimmungen |
| Kulturgüter, Sachgüter, Denkmalschutz | - Kulturgüter, Sachgüter, Denkmalbelange gemäß Bestandsaufnahme und Prognose - Ensembles, Baudenkmäler, Bodendenkmäler | Umweltbericht |
| | - Hinweise zur Beteiligung des LVR bezüglich Denkmalangelegenheiten | Behördenstimmungen |
| Landschaftsbild, Ortsbild | - Landschaftsbild, Ortsbild gemäß Bestandsaufnahme und Prognose - Industrielandschaft, Rhein, Siedlungen, Ortskerne | Umweltbericht |
| Hochwasserrisiko | - Risiko von Überschwemmungen - Überschwemmungsgebiet, Hochwasserrisikogebiet | Umweltbericht |
| Erdbebengefahr | - Risiko von Erdbeben | Umweltbericht |

Duisburg, den 17. Dezember 2021

Der Oberbürgermeister
Im Auftrag

Trappmann

Auskunft erteilt:
Frau Beier
Tel.-Nr.: 0203 283-5611
c.beier@stadt-duisburg.de

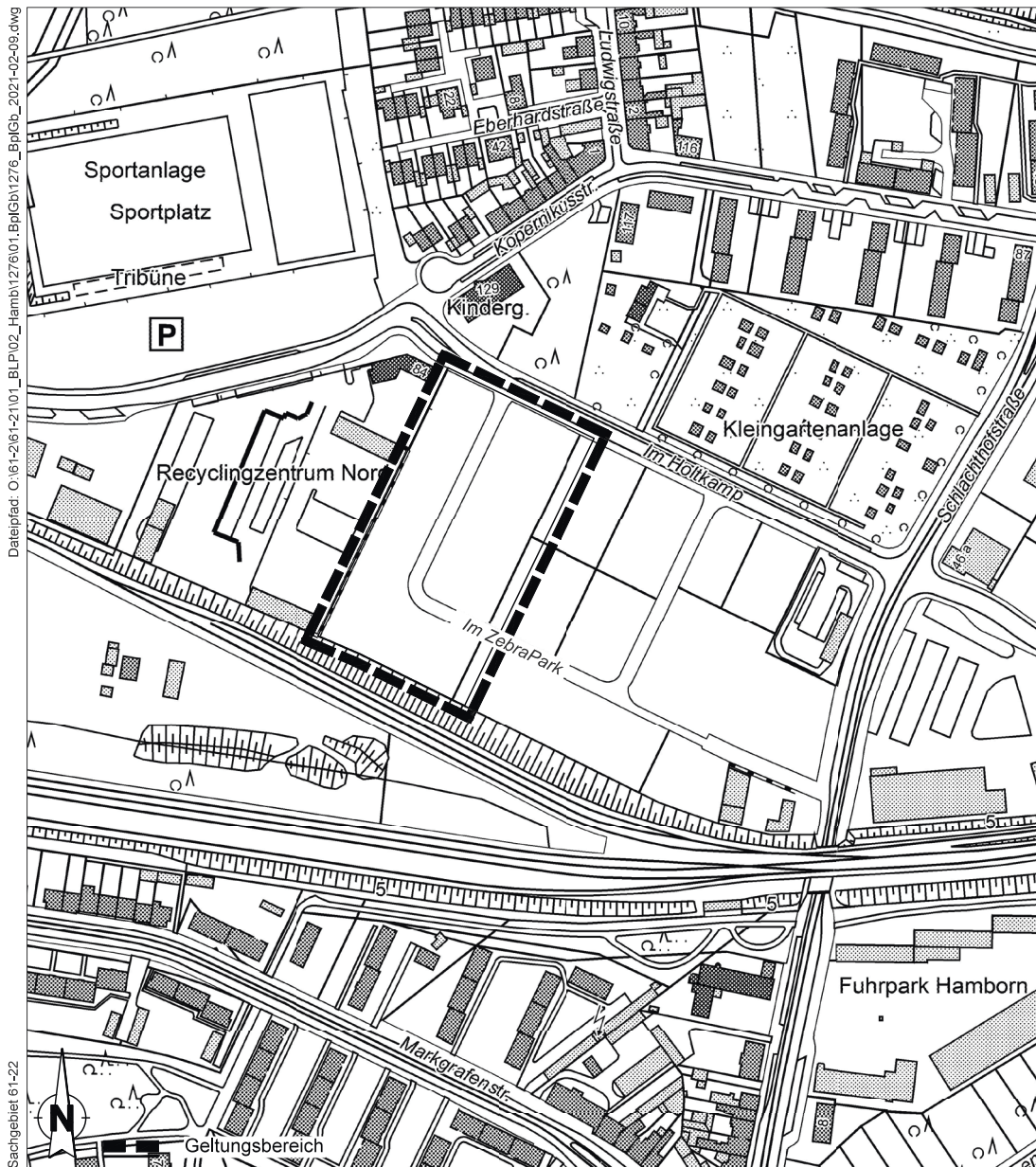
Anlage:
Geltungsbereich des Bebauungsplanes

Gemäß Datenschutz-Grundverordnung wird darauf hingewiesen, dass personenbezogene Daten in den abgegebenen Stellungnahmen zum Zweck der Abwägung nach dem Baugesetzbuch erhoben und gespeichert werden.

Weitere Informationen sowie Hinweise zum Datenschutz finden Sie unter <https://www.duisburg.de/datenschutz>.

Geltungsbereich der Teilaufhebung Nr. 1276 -Röttgersbach- "Im ZebraPark"

für einen Bereich zwischen der Straße "Im Holtkamp" im Norden, den Gewerbe-
gebieten entlang der Schlachthofstraße im Osten, den Schienenanlagen im
Süden und dem Betriebshof der Wirtschaftsbetriebe Duisburg im Westen.



Februar 2021



Amt für Stadtentwicklung und Projektmanagement

Schlussbekanntmachung über die Einziehung von öffentlichen Verkehrsflächen in Duisburg - Walsum

*Auskunft erteilt:
Herr Glasen
Tel.-Nr.: 0203 283-2353*

Gemäß § 7 Abs. 1 des Straßen- und Wegegesetzes des Landes Nordrhein-Westfalen (StrWG NW) in der Fassung der Bekanntmachung vom 23. September 1995 (GV. NRW.1995, S. 1028) wird der **Fußweg im Haus Dr.-Wilhelm-Roelen-Straße 420, auf dem Flurstück 865, Gemarkung Walsum, Flur 31** hiermit eingezogen.

Die Absicht der Einziehung wurde am 15.09.2021 im Amtsblatt für die Stadt Duisburg Nr. 39, Seite 458 - 459, bekanntgemacht. Einwendungen wurden nicht vorgebracht.

Die Begründung der Einziehung sowie ein Plan, aus dem die eingezogene Fläche ersichtlich ist, liegen während der Dienststunden im Verwaltungsgebäude des Amtes für Bodenordnung, Geomanagement und Kataster, Erftstraße 2 - 4, 47051 Duisburg, Zimmer E 30, zur Einsicht offen.

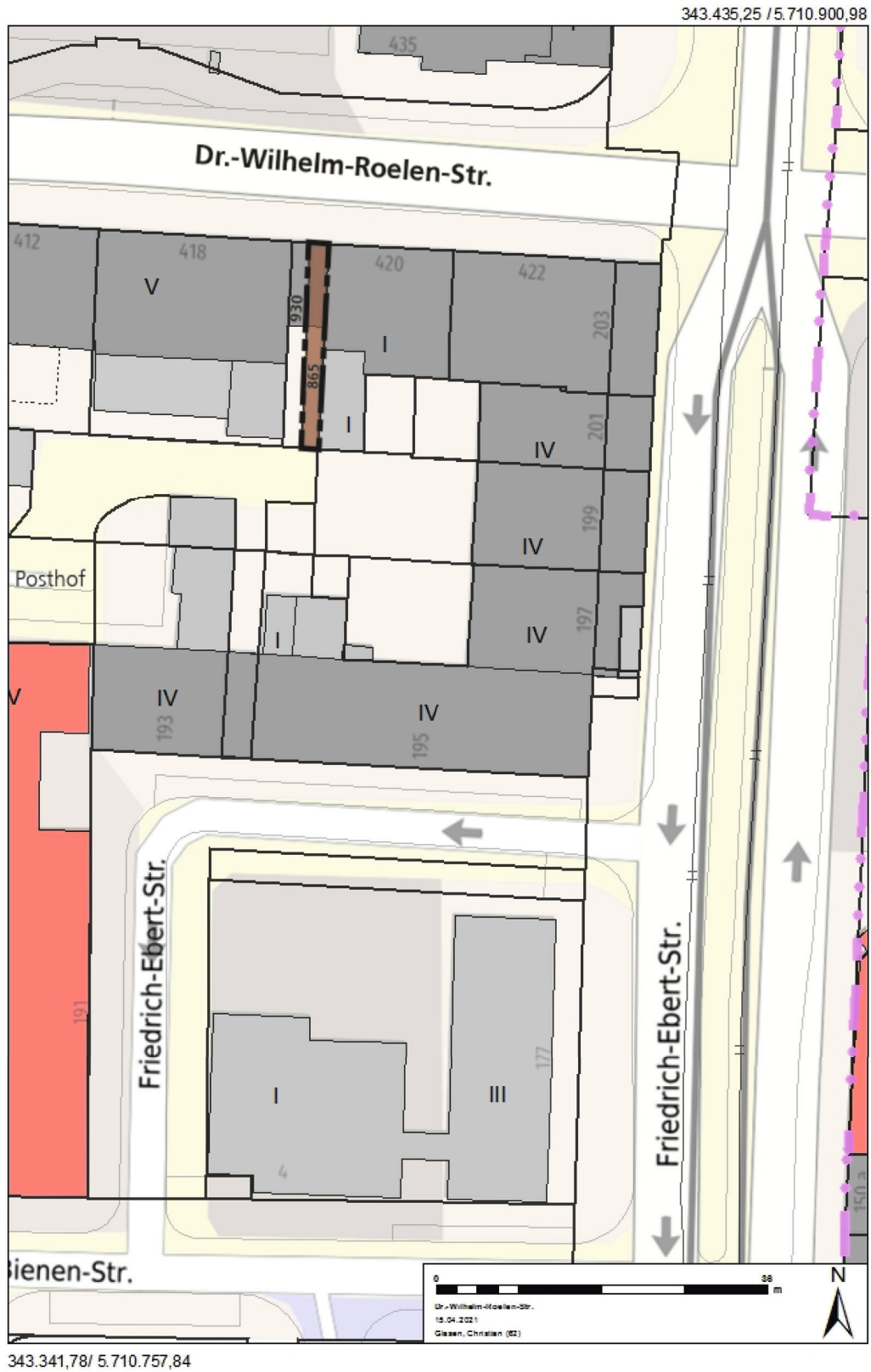
Rechtsbehelfsbelehrung:

Gegen die Einziehung kann innerhalb eines Monats nach öffentlicher Bekanntmachung Klage erhoben werden. Die Klage ist schriftlich oder in elektronischer Form nach Maßgabe der Verordnung über den elektronischen Rechtsverkehr bei den Verwaltungsgerichten und den Finanzgerichten im Lande Nordrhein-Westfalen (Elektronische Rechtsverkehrsverordnung Verwaltungs- und Finanzgerichte - ERVVO VG/FG) einzulegen und an das Verwaltungsgericht Düsseldorf, Bastionstr. 39, 40213 Düsseldorf zu richten.

Duisburg, den 17. Dezember 2021

Der Oberbürgermeister
Im Auftrag

Geer
Amtsleiterin
Amt für Bodenordnung, Geomanagement
und Kataster



Fundsachen die im Monat August 2021 beim Amt für bezirkliche Angelegenheiten abgeliefert wurden.

1. Bezirksverwaltung Walsum

Duisburg-Walsum, Rathaus Walsum, Bürger-Service, Erdgeschoss, Friedrich-Ebert-Str. 152, Fernruf: 0203/283 5732

2 Fahrräder, 2 Handys, 1 Geldbörse mit Geldbetrag, 1 loser Geldbetrag, 1 Unterhaltungselektronikteil

2. Bezirksverwaltung Hamborn

Duisburg-Hamborn, Rathaus Hamborn, Bürger-Service, Zimmer 1 und 3, Duisburger Str. 213, Fernruf: 0203/283 5296

5 Fahrräder, 1 Handy, 6 Schmuckstücke, 2 Taschen, 1 loser Geldbetrag, 1 Personalausweis, 1 EC Karte, 1 Aufenthaltserlaubnis, 1 ausländischer Ausweis

3. Bezirksverwaltung Meiderich/Beeck

Duisburg-Meiderich, Verwaltungsgebäude Von-der-Mark-Str. 36, Bürger-Service, Von-der-Mark-Str. 36, Zimmer 100, Fernruf: 0203/283 7543

3 Handys, 2 Geldbörsen mit Geldbetrag, 1 Autoradio, 2 Personalausweise, 2 Führerscheine, 3 Fahrzeugscheine, 12 EC-Karten, 1 Krankenkassenkarte, 2 Aufenthaltserlaubnisse, 4 sonstige Personaldokumente, 1 Brille

4. Bezirksverwaltung Homberg/Ruhrort/Baerl

Duisburg-Homberg, Rathaus Bismarckplatz 1, Bürger-Service, Erdgeschoss, Fernruf: 0203/283 8953

1 Fahrrad, 2 Handys, 3 Geldbörsen ohne Geldbetrag, 1 Geldbörse mit Geldbetrag, 1 Personalausweis, 1 Unterhaltungselektronikteil

5. Bezirksverwaltung Mitte

Duisburg-Stadtmitte, Verwaltungsgebäude Sonnenwall 73 – 75, Bürger-Service, Erdgeschoss, Fernruf 0203/283 3424 oder 4619

7 Handys, 1 Armreif, 6 Jacken, 4 Geldbörsen ohne Geldbetrag, 7 Geldbörsen mit Geldbetrag, 3 Handtaschen, 4 sonstige Taschen, 2 lose Geldbeträge, 2 Autoschlüssel, 11 Personalausweise, 1 Führerschein, 2 Fahrzeugscheine, 9 EC-Karten, 1 Reisepass, 1 Krankenkassenkarte, 2 Aufenthaltserlaubnisse, 4 ausländische Ausweise, 21 sonstige Personaldokumente, 14 Sicherheitsschlüssel, 11 Regenschirme, 2 Brillen, 1 Buch, 1 Hörgerät, 1 Keyboard

6. Bezirksverwaltung Rheinhausen

Duisburg-Rheinhausen, Rathaus Rheinhausen, Bürger-Service, Körnerplatz 1, Zimmer 104 – 113, Fernruf: 0203/283 8543

2 Handys, 2 lose Geldbeträge

7. Bezirksverwaltung Süd

Duisburg-Buchholz, Verwaltungsgebäude Sittardsberger Allee 14, Bürger-Service, Erdgeschoss, Fernruf: 0203/283 7117

2 Fahrräder, 2 Handys, 1 Schmuckstück, 2 Taschen, 1 Handtasche, 1 Debitkarte

Eigentumsberechtigte können innerhalb von 6 Monaten ihre Rechte an den Fundsachen geltend machen. Eigentumsansprüche werden von den Fundannahmestellen der Bezirksverwaltungen entgegengenommen.

Fundtiere

15 Hunde
61 Katzen

Den Eigentümern abhanden gekommener Tiere wird empfohlen, ihren Verlust umgehend der Verwaltung des Tierheims, Lehmstr. 12, 47059 Duisburg, Telefon: 0203/9355090, anzuzeigen; andernfalls wird das Tier an einen Tierliebhaber abgegeben.

Duisburg, den 8. Dezember 2021

Der Oberbürgermeister
Im Auftrag

Bäcker

Auskunft erteilt:

Frau Bäcker

Tel.-Nr.: 0203 283-3288

Fundsachen die im Monat September 2021 beim Amt für bezirkliche Angelegenheiten abgeliefert wurden.

1. Bezirksverwaltung Walsum

Duisburg-Walsum, Rathaus Walsum, Bürger-Service, Erdgeschoss, Friedrich-Ebert-Str. 152, Fernruf: 0203/283 5732

1 Fahrrad, 1 Handy, 1 loser Geldbetrag, 1 Personalausweis, 1 Fahrzeugschein, 1 EC-Karte, 1 Sicherheitsschlüssel

2. Bezirksverwaltung Hamborn

Duisburg-Hamborn, Rathaus Hamborn, Bürger-Service, Zimmer 1 und 3, Duisburger Str. 213, Fernruf: 0203/283 5296

1 Fahrrad, 6 Handys, 2 Geldbörsen ohne Geldbetrag, 2 Geldbörsen mit Geldbetrag, 2 Personalausweise, 1 Krankenkassenkarte, 1 EC-Karte, 1 Sicherheitsschlüssel, 1 Werkzeug, 2 Schlüsselmäppchen

3. Bezirksverwaltung Meiderich/Beeck

Duisburg-Meiderich, Verwaltungsgebäude Von-der-Mark-Str. 36, Bürger-Service, Von-der-Mark-Str. 36, Zimmer 100, Fernruf: 0203/283 7543

1 Autoschlüssel, 2 Personalausweise, 2 EC-Karten, 1 Reisepass, 1 Aufenthaltserlaubnis, 4 Sicherheitsschlüssel, 4 Schlüsselbunde

4. Bezirksverwaltung Homberg/Ruhrort/Baerl

Duisburg-Homberg, Rathaus Bismarckplatz 1, Bürger-Service, Erdgeschoss, Fernruf: 0203/283 8953

1 Handy, 1 Geldbörse ohne Geld, 1 Krankenfahrrad



5. Bezirksverwaltung Mitte

Duisburg-Stadtmitte, Verwaltungsgebäude
Sonnenwall 73 – 75, Bürger-Service, Erdgeschoss, Fernruf 0203/283 3424 oder 4619

2 Fahrräder, 6 Handys, 2 Armbänder, 1 Ring, 1 Kette, 5 sonstige Schmuckstücke, 4 Uhren, 8 Jacken, 31 Kopfbedeckungen, 1 Hose, 1 sonstige Textilie, 9 Geldbörsen ohne Geldbetrag, 2 Geldbörsen mit Geldbetrag, 4 Rucksäcke, 2 Handtaschen, 2 sonstige Taschen, 5 lose Geldbeträge, 23 Autoschlüssel, 2 Autoradiozubehörteile, 18 Personalausweise, 2 Führerscheine, 1 Fahrzeugschein, 13 EC-Karten, 1 Reisepass, 3 Krankenkassenkarten, 4 Fahrausweise, 1 Aufenthaltserlaubnis, 1 ausländischer Ausweis, 15 sonstige Personaldokumente, 37 Sicherheitsschlüssel, 1 Fotoapparat, 6 Spielwaren, 2 Regenschirme, 13 Brillen, 1 Fernglas, 1 Werkzeug, 1 Gebiss, 1 Kopfhörer

6. Bezirksverwaltung Rheinhausen

Duisburg-Rheinhausen, Rathaus Rheinhausen, Bürger-Service, Körnerplatz 1, Zimmer 104 – 113, Fernruf: 0203/283 8543

3 Fahrräder, 4 Handys

7. Bezirksverwaltung Süd

Duisburg-Buchholz, Verwaltungsgebäude
Sittardsberger Allee 14, Bürger-Service, Erdgeschoss, Fernruf: 0203/283 7117

1 Tasche, 1 Reisepass, 3 sonstige Personaldokumente

Eigentumsberechtigte können innerhalb von 6 Monaten ihre Rechte an den Fundsachen geltend machen. Eigentumsansprüche werden von den Fundannahmestellen der Bezirksverwaltungen entgegengenommen.

Fundtiere

6 Hunde
35 Katzen

Den Eigentümern abhanden gekommener Tiere wird empfohlen, ihren Verlust umgehend der Verwaltung des Tierheims, Lehmstr. 12, 47059 Duisburg, Telefon: 0203/9355090, anzuzeigen; andernfalls wird das Tier an einen Tierliebhaber abgegeben.

Duisburg, den 8. Dezember 2021

Der Oberbürgermeister
Im Auftrag

Bäcker

*Auskunft erteilt
Frau Bäcker
Tel.-Nr.: 0203 283-3288*

Nach § 10 Abs. 2 Satz 7 Landeszustellgesetz NRW gilt die Zustellung im Wege der öffentlichen Bekanntmachung zwei Wochen nach dem Tag der Bekanntmachung bzw. nach der Veröffentlichung der Benachrichtigung als zugestellt. Eine Speicherung der personenbezogenen Daten ist über diesen Zeitpunkt nicht mehr notwendig.

Nach Artikel 17 Abs. 1 Buchstabe a) Datenschutzgrundverordnung (DSGVO) in Verbindung mit Artikel 5 Abs. 1 Buchstabe c) DSGVO (Grundsatz der Datenminimierung) ist die Stadt Duisburg verpflichtet, personenbezogene Daten unverzüglich zu löschen, sofern sie für die Zwecke, für die sie erhoben oder auf sonstige Weise verarbeitet wurden, nicht mehr notwendig sind.

Aus den vorgenannten Gründen sind die Seiten des Amtsblattes mit personenbezogenen Daten daher leer.



Nach § 10 Abs. 2 Satz 7 Landeszustellgesetz NRW gilt die Zustellung im Wege der öffentlichen Bekanntmachung zwei Wochen nach dem Tag der Bekanntmachung bzw. nach der Veröffentlichung der Benachrichtigung als zugestellt. Eine Speicherung der personenbezogenen Daten ist über diesen Zeitpunkt nicht mehr notwendig.

Nach Artikel 17 Abs. 1 Buchstabe a) Datenschutzgrundverordnung (DSGVO) in Verbindung mit Artikel 5 Abs. 1 Buchstabe c) DSGVO (Grundsatz der Datenminimierung) ist die Stadt Duisburg verpflichtet, personenbezogene Daten unverzüglich zu löschen, sofern sie für die Zwecke, für die sie erhoben oder auf sonstige Weise verarbeitet wurden, nicht mehr notwendig sind.

Aus den vorgenannten Gründen sind die Seiten des Amtsblattes mit personenbezogenen Daten daher leer.

**Bekanntmachungen der Sparkasse
Duisburg**

Auf Veranlassung des Gläubigers soll das Sparkassenbuch Nr. 3202995357 der Sparkasse Duisburg für kraftlos erklärt werden. Der Inhaber des Sparkassenbuches wird hiermit aufgefordert, binnen drei Monaten seine Rechte unter Vorlegung des Sparkassenbuches anzumelden, da andernfalls das Sparkassenbuch für kraftlos erklärt wird.

Duisburg, den 1. Dezember 2021

Sparkasse Duisburg
Der Vorstand

Auf Veranlassung des Gläubigers sollen die Sparkassenbücher Nr. 3200955478, 4200597583 der Sparkasse Duisburg für kraftlos erklärt werden. Der Inhaber der Sparkassenbücher wird hiermit aufgefordert, binnen drei Monaten seine Rechte unter Vorlegung der Sparkassenbücher anzumelden, da andernfalls die Sparkassenbücher für kraftlos erklärt werden.

Duisburg, den 9. Dezember 2021

Sparkasse Duisburg
Der Vorstand

Auf Veranlassung des Gläubigers soll das Sparkassenbuch Nr. 3205003456 (alt 105003453) der Sparkasse Duisburg für kraftlos erklärt werden. Der Inhaber des Sparkassenbuches wird hiermit aufgefordert, binnen drei Monaten seine Rechte unter Vorlegung des Sparkassenbuches anzumelden, da andernfalls das Sparkassenbuch für kraftlos erklärt wird.

Duisburg, den 20. Dezember 2021

Sparkasse Duisburg
Der Vorstand

Auf Veranlassung des Gläubigers soll das Sparkassenbuch Nr. 3270173903 (alt 170173900) der Sparkasse Duisburg für kraftlos erklärt werden. Der Inhaber des Sparkassenbuches wird hiermit aufgefordert, binnen drei Monaten seine Rechte unter Vorlegung des Sparkassenbuches anzumelden, da andernfalls das Sparkassenbuch für kraftlos erklärt wird.

Duisburg, den 20. Dezember 2021

Sparkasse Duisburg
Der Vorstand

Das Sparkassenbuch Nr. 3253079408 (alt 153079405) der Sparkasse Duisburg wurde heute für kraftlos erklärt.

Duisburg, den 28. Dezember 2021

Sparkasse Duisburg
Der Vorstand

Das Sparkassenbuch Nr. 4227135029 (alt 127135028) der Sparkasse Duisburg wurde heute für kraftlos erklärt.

Duisburg, den 28. Dezember 2021

Sparkasse Duisburg
Der Vorstand

Auf Veranlassung des Gläubigers soll das Sparkassenbuch Nr. 4200681726 der Sparkasse Duisburg für kraftlos erklärt werden. Der Inhaber des Sparkassenbuches wird hiermit aufgefordert, binnen drei Monaten seine Rechte unter Vorlegung des Sparkassenbuches anzumelden, da andernfalls das Sparkassenbuch für kraftlos erklärt wird.

Duisburg, den 29. Dezember 2021

Sparkasse Duisburg
Der Vorstand

Herausgegeben von:
Stadt Duisburg, Der Oberbürgermeister
Hauptamt
Sonnenwall 77-79, 47049 Duisburg
Telefon (02 03) 2 83-36 48
Telefax (02 03) 2 83-6767
E-Mail amtsblatt@stadt-duisburg.de
Jahresbezugspreis 35,00 EUR
Das Amtsblatt erscheint zweimal im Monat
(ohne Sonderausgaben)
Druck: Hauptamt

K 6439

Postvertriebsstück
Entgelt bezahlt
Deutsche Post AG

Auf Veranlassung des Gläubigers sollen die Sparkassenbücher Nr. 4201051036, 4201051044, 3202802108 der Sparkasse Duisburg für kraftlos erklärt werden. Der Inhaber der Sparkassenbücher wird hiermit aufgefordert, binnen drei Monaten seine Rechte unter Vorlegung der Sparkassenbücher anzumelden, da andernfalls die Sparkassenbücher für kraftlos erklärt werden.

Duisburg, den 29. Dezember 2021

Sparkasse Duisburg
Der Vorstand

Auf Veranlassung des Gläubigers soll das Sparkassenbuch Nr. 3202573345 der Sparkasse Duisburg für kraftlos erklärt werden. Der Inhaber des Sparkassenbuches wird hiermit aufgefordert, binnen drei Monaten seine Rechte unter Vorlegung des Sparkassenbuches anzumelden, da andernfalls das Sparkassenbuch für kraftlos erklärt wird.

Duisburg, den 3. Januar 2022

Sparkasse Duisburg
Der Vorstand

Auf Veranlassung des Gläubigers soll das Sparkassenbuch Nr. 3202876045 der Sparkasse Duisburg für kraftlos erklärt werden. Der Inhaber des Sparkassenbuches wird hiermit aufgefordert, binnen drei Monaten seine Rechte unter Vorlegung des Sparkassenbuches anzumelden, da andernfalls das Sparkassenbuch für kraftlos erklärt wird.

Duisburg, den 3. Januar 2022

Sparkasse Duisburg
Der Vorstand